




Podpis: _____ Datum: _____

Revize:	Datum:	Popis:	Kontroloval:
P01	12.07.2021	Pracovní verze dokumentace k připomínkám	Ing. Dávid Kuczík
001	12.10.2021	Definitivní odevzdání dokumentace	Ing. Dávid Kuczík

Stavebník/Investor:	Správa železnic, státní organizace	
Adresa:	Dlážděná 1003/7, 110 00 Praha 1	
Zástupce investora:	Stavební správa východ	
Adresa:	Nerudova 1, 779 00 Olomouc	

<p>Zhotovitel stavby:</p> <p>Adresa:</p> <p>Kontakt:</p>	<p>SAGASTA s.r.o.</p> <p>Novodvorská 1010/14, 142 00, Praha 4 - Lhotka</p> <p>T: +420 261 344 100</p> <p>E: info@sagasta.cz</p> <div data-bbox="1010 1140 1383 1216">  <p>SAGASTA</p> </div>		
<p>Zhotovitel objektu:</p> <p>Adresa:</p> <p>Kontakt:</p>	<p>SAGASTA s.r.o.</p> <p>Novodvorská 1010/14, 142 00, Praha 4 - Lhotka</p> <p>T: +420 261 344 100</p> <p>E: info@sagasta.cz</p> <div data-bbox="1010 1272 1383 1348">  <p>SAGASTA</p> </div>		
<p>Hlavní projektant (HIP):</p> <p>Ing. Emil Špaček</p> <p>Ing. Dávid Kuczik</p>	<p>Specialista:</p> <p>Ing. Adriana Grycová</p>	<p>Odpovědný projektant:</p> <p>-</p>	<p>Zpracovatel:</p> <p>Ing. Adriana Grycová</p>

Název stavby/akce:	Sanace násypového zemního tělesa Březová nad Svitavou - Svitavy 224,600 - 225,000			Označení (S-kód): S631800391
				Označení zhotovitele: 120 139
Název části:	Dokladová část			Označení části: N.1.1
Název objektu:				Číslo objektu/komplexu:
Název přílohy:	Závazná stanoviska a vyjádření dotčených orgánů			Číslo přílohy:
Název dílčí části přílohy:				Paré:
Kraj:	Katastrální území:	TUDU:		
Pardubický	Hradec nad Svitavou [647233]	2002 18		
Stupeň dokumentace:	Datum zpracování:	Formáty:	Měřítko:	
DUSP	12.07.2021	A4		

S-kód:										Stupeň dokumentace:					Část:				Objekt:										Podobjekt:				Příloha:				Revize:									
5	6	3	1	8	0	0	3	9	1	-	0	U	S	P	-	N	1	1	X	X	-	X	X	X	X	X	X	X	X	X	X	X	X	X	-	X	X	-	X	X	X	X	-	0	0	1

Dotčené orgány státní správy, správci - vyjádření k projektové dokumentaci

Městský úřad Svitavy Koordinované závazné stanovisko,
ŘSD ČR , správa PARDUBICE Vyjádření k PD
Krajský úřad Pardubického kraje, odbor životního prostředí Stanovisko k zákonu č. 100/2001 Sb.,
Krajský úřad Pardubického kraje, odbor životního prostředí Stanovisko podle § 45i zákon č. 114/1992
Ministerstvo obrany ČR, SEM, OOÚZ, teplého 1899, Pardubice závazné stanovisko
Krajská hygienická stanice Pardubického kraje, Svitavy ne dotčený správní úřad
Hasičský záchranný sbor Pardubického kraje, Svitavy závazné stanovisko
Povodí Moravy, s.p. Stanovisko správce povodí
ČEZ Distribuce .a.s Vyjádření k PD
CD Telematika Vyjádření k PD
CETIN, a.s., Českomoravská 2510/19, Praha Vyjádření k PD

Městský úřad Svitavy

odbor výstavby, T. G. Masaryka 35, Svitavy

tel.: 461 550 211, fax.: 461 532 141, DS: 6jrbphg, e-podatelna: posta@svitavy.cz, www.svitavy.cz

Svitavy, dne 19. srpna 2021

Č.j.: 64458-21/OV-har / 18873-2021

Spisová značka: 18873-2021

Oprávněné úřední osoby: Havranová Renata

Telefon: 461 550 231

E-mail: renata.havranova@svitavy.cz

Žadatel:

**Správa železnic, státní organizace, IČO 70994234, Dlážděná 1003/7, Nové Město, 110 00
Praha 1**

KOORDINOVANÉ ZÁVAZNÉ STANOVISKO

Dne 26.7.2021 podala Správa železnic, státní organizace, IČO 70994234, Dlážděná 1003/7, Nové Město, 110 00 Praha 1, zastoupená společností SAGASTA s.r.o., IČO 04598555, Novodvorská 1010/14, Lhotka, 142 00 Praha 411 žádost o vydání koordinovaného stanoviska k záměru:

Sanace násypového zemního tělesa Březová nad Svitavou

na pozemku: parc.č. 7896 v katastrálním území Hradec nad Svitavou.

Odbor výstavby Městského úřadu Svitavy, jako věcně příslušný dotčený orgán dle ustanovení § 136 odst. 1 zákona č. 500/2004 Sb., správní řád, ve znění pozdějších předpisů (dále jen "správní řád") a dále podle níže uvedených zvláštních předpisů a místně příslušný dle ustanovení § 11 odst. 1 písm. b) správního řádu po zkoordinování požadavků na ochranu dotčených veřejných zájmů vydává podle § 4 odst. 2 a odst. 7 zákona č. 183/2006 Sb., o územním plánování a stavebním řádu (stavební zákon), v platném znění (dále jen "stavební zákon") a ustanovení § 136 odst. 1 a § 149 odst. 1 správního řádu

koordinované závazné stanovisko

ve věci umístění a provedení záměru:

Sanace násypového zemního tělesa Březová nad Svitavou

na pozemku: parc.č. 7896 v katastrálním území Hradec nad Svitavou v rozsahu projektové dokumentace pro vydání společné povolení, zpracovatel projektové dokumentace: SAGASTA s.r.o., Novodvorská 1010/14, Praha 4, PSČ 14200, hlavní inženýr projektu: Ing. Dávid Kuczik. Odpovědní projektanti: Ing. Emil Špaček (žel. svršek a spodek) – ČKAIT č.č.: 0008279 (ID00, TD01) , Ing. Dávid Kuczik (mostní objekty a ZOV) – ČKAIT č.č.: 3000196 (IM00) , Ing. Stanislav Rýznar (zabezpečovací zařízení) – ČKAIT č.č.: 0013660 (IT00) , RNDr. Mgr. Ivan Poul, Ph.D. (geotechnické konstrukce) – ČKAIT č.č.: 1005146 (IG00) , Ing. Miroslav Pösel (Dopravní technologie) , datum: 2021/07 , pro rozsah veřejných zájmů chráněných zvláštními právními předpisy, které jako příslušný dotčený orgán hájí, a to:

1. z hlediska uplatňování záměrů územního plánování podle zákona č. 183/2006 Sb. o územním plánování a stavebním řádu ve znění pozdějších předpisů (stavební zákon)

Městský úřad Svitavy, jako příslušný orgán územního plánování příslušný podle § 6 odst. 1 písm. e) stavebního zákona podle § 96b stavebního zákona konstatuje, že **záměr je z hlediska souladu s politikou územního rozvoje a územně plánovací dokumentací a z hlediska uplatňování cílů a úkolů územního plánování přípustný.**

2. z hlediska uplatňování zájmů chráněné zákonem č. 13/1997 Sb., o pozemních komunikacích ve znění pozdějších předpisů

Městský úřad Svitavy, jako příslušný silniční správní úřad podle § 40 odst. 4 písm. a), b) stavebního zákona č. 13/1997 Sb., o pozemních komunikacích ve znění pozdějších předpisů („zákon o pozemních komunikacích“) podle § 40 odst. 4 písm. d) zákona o pozemních komunikacích konstatuje, že **záměr je z hlediska řešení místních a účelových komunikací přípustný .**

3. z hlediska uplatňování zájmů chráněných zákonem č. 254/2001 Sb., o vodách a změně některých zákonů ve znění pozdějších předpisů

Městský úřad Svitavy - vodoprávní úřad, jako vodoprávní úřad věcně příslušný podle ustanovení § 104 odst. 2 písm. c) a ustanovení § 106 zákona č. 254/2001 Sb., o vodách a o změně některých zákonů (vodní zákon), ve znění pozdějších předpisů (dále jen "vodní zákon"), jako místně příslušný vodoprávní úřad podle ustanovení § 11 zákona č. 500/2004 Sb., správní řád, ve znění pozdějších předpisů (dále jen „správní řád“), a jako speciální stavební úřad příslušný podle § 15 odst. 5 vodního zákona a § 15 odst. 1 zákona č. 183/2006 Sb., o územním plánování a stavebním řádu (stavební zákon), ve znění pozdějších předpisů konstatuje, že **záměr je z hlediska zájmů chráněných vodním zákonem přípustný.**

Odůvodnění:

Dne 26.7.2021 obdržel Městský úřad Svitavy (dále též jen „dotčený orgán“) žádost o vydání koordinovaného stanoviska k záměru: Sanace násypového zemního tělesa Březová nad Svitavou na pozemku: parc.č. 7896 v katastrálním území Hradec nad Svitavou, kterou podala Správa železnic, státní organizace, IČO 70994234, Dlážďená 1003/7, Nové Město, 110 00 Praha 1, zastoupená společností SAGASTA s.r.o., IČO 04598555, Novodvorská 1010/14, Lhotka, 142 00 Praha 411.

Podkladem pro vydání koordinovaného závazného stanoviska byla podaná žádost a předložená projektová dokumentace záměru pro vydání společného povolení, zpracovatel projektové dokumentace: SAGASTA s.r.o., Novodvorská 1010/14, Praha 4, PSČ 14200, hlavní inženýr projektu: Ing. Dávid Kuczik. Odpovědní projektanti: Ing. Emil Špaček (žel. svršek a spodek) – ČKAIT č.č.: 0008279 (ID00, TD01) , Ing. Dávid Kuczik (mostní objekty a ZOV) – ČKAIT č.č.: 3000196 (IM00) , Ing. Stanislav Rýznar (zabezpečovací zařízení) – ČKAIT č.č.: 0013660 (IT00) , RNDr. Mgr. Ivan Poul, Ph.D. (geotechnické konstrukce) – ČKAIT č.č.: 1005146 (IG00) , Ing. Miroslav Pösel (Dopravní technologie) , datum: 2021/07 .

Stručný popis záměru:

- Stavba je zařazena do akcí na rekonstrukci železniční dopravní cesty s cílem odstranit příčiny nadměrných deformací zemního tělesa , které byly diagnostikovány v úseku od km 224,850 do km 225,050 v mezistaničním úseku Březová nad Svitavou – Svitavy tratě Brno hl.n. (mimo) – Česká Třebová os.n. Předmětem projektu je sanace násypu železniční tratě ve stávající poloze tělesa dráhy . Sanační práce vyvolají stavbu nových základů a podpěr trakčního vedení, úpravu (ochranu) sdělovacího a zabezpečovacího zařízení a energetických vedení .

Dotčený orgán záměr posoudil a dospěl k následujícím závěrům:

z hlediska uplatňování záměrů územního plánování podle zákona č. 183/2006 Sb. o územním plánování a stavebním řádu ve znění pozdějších předpisů (stavební zákon)

Úřad územního plánování přezkoumal záměr podle § 96b odst. 3 stavebního zákona, zda je přípustný z hlediska souladu s politikou územního rozvoje a územně plánovací dokumentací a z hlediska uplatňování cílů a úkolů územního plánování, či nikoliv.

Záměr je z hlediska souladu s územně plánovací dokumentací a cílů a úkolů územního plánování přípustný.

z hlediska uplatňování zájmů chráněné zákonem č. 13/1997 Sb., o pozemních komunikacích ve znění pozdějších předpisů

Městský úřad Svitavy jako příslušný silniční správní úřad neshledal důvody, které by bránily vydání kladného závazného stanoviska z hlediska řešení místních a účelových komunikací, proto vydal souhlasné závazné stanovisko. K realizaci záměru nebylo z hlediska řešení místních a účelových komunikací stanovit žádné podmínky.

K povolení komunikačního připojení k místní komunikaci a k povolení zvláštního užívání místních komunikací (umístění inženýrských sítí) je příslušný Obecní úřad Hradec nad Svitavou, jako příslušný silniční správní úřad.

z hlediska uplatňování zájmů chráněných zákonem č. 114/1992 Sb., o ochraně přírody a krajiny ve znění pozdějších předpisů

Městský úřad Svitavy jako dotčený správní orgán ochrany přírody (dále též „správní orgán“) ve smyslu § 65 zákona č. 114/1992 Sb., o ochraně přírody a krajiny, v platném znění (dále též „zákon o ochraně přírody“), posoudil předložený záměr z hlediska kompetencí podle § 76 odst. 2 a § 77 zákona o ochraně přírody a podle části čtvrté zákona č. 500/2004 Sb., správní řád, v platném znění a shledal, že dle předložené projektové dokumentace není třeba k záměru vydávat závazné stanovisko ani rozhodnutí Městského úřadu Svitavy podle zákona o ochraně přírody.

Toto sdělení nenahrazuje sdělení, předběžnou informaci, závazné stanovisko ani rozhodnutí Obecního úřadu Hradec nad Svitavou, který je dotčeným orgánem ochrany přírody z hlediska kompetencí podle § 76 odst. 1 ZOPK (povolování kácení dřevin rostoucích mimo les podle § 8 zákona o ochraně přírody, ukládání náhradní výsadby a vedení přehledu pozemků vhodných k náhradní výsadbě podle § 9 zákona o ochraně přírody) ani předběžnou informaci, závazné stanovisko či rozhodnutí Krajského úřadu Pardubického kraje, který je dotčeným orgánem ochrany přírody z hlediska kompetencí podle § 77a zákona o ochraně přírody (zvláště chráněné druhy rostlin a živočichů) .

z hlediska uplatňování zájmů chráněných zákonem č. 254/2001 Sb., o vodách a změně některých zákonů ve znění pozdějších předpisů

Městský úřad Svitavy, vodoprávní úřad posoudil podanou žádost včetně předložené dokumentace a na základě posouzení vydal souhlasné závazné stanovisko.

z hlediska uplatňování zájmů chráněných zákonem č. 201/2012 Sb., o ochraně ovzduší ve znění pozdějších předpisů

Městský úřad Svitavy jako dotčený správní orgán ochrany ovzduší, příslušný dle ustanovení § 27 odst. 1 písm. f) zákona 201/2012 Sb., o ochraně ovzduší, ve znění pozdějších předpisů (dále jen „zákon o ochraně ovzduší“), posoudil žádost o vydání koordinovaného závazného stanoviska pro záměr: „Sanace násypového zemního tělesa Březová nad Svitavou – Svitavy 224,600-225,000“, realizovaného na pozemku parc. č. 7896, k.ú. Hradec nad Svitavou, obec Hradec nad Svitavou. Pro výše uvedený záměr dle předložených podkladů není třeba vydávat závazné stanovisko dle § 11 odst. 3 zákona o ochraně ovzduší.

z hlediska uplatňování zájmů chráněných zákonem č. 334/1992 Sb., o ochraně zemědělského půdního fondu ve znění pozdějších předpisů

Městský úřad Svitavy jako dotčený správní orgán ochrany zemědělského půdního fondu, příslušný dle ustanovení § 15 písm. j) zákona č. 334/1992 Sb., o ochraně zemědělského půdního fondu, ve znění pozdějších změn (dále jen „zákon“), posoudil žádost o vydání koordinovaného závazného stanoviska pro záměr: **Sanace násypového zemního tělesa Březová nad Svitavou – Svitavy 224,600-225,000** na pozemku parc.č. 7896 v katastrálním území Hradec nad Svitavou, pro společnost Správa železnic, státní organizace, IČO 70994234.

A) V předložené žádosti je uvedeno, že nebude zemědělský půdní fond dotčen. Závazné stanovisko nebude vydáváno. V předložené projektové dokumentaci v „Zásadách organizace výstavby, Technická zpráva“ je však pro zařízení staveniště počítáno mimo jiné také s pozemky p.č. 8130 a p.p.č. 8132 v k.ú. Hradec nad Svitavou, druh pozemků: trvalý travní porost, které jsou součástí zemědělského půdního fondu.

Pro dočasné využití pozemků, jež jsou součástí ZPF, k nezemědělským účelům po dobu kratší než jeden rok včetně doby potřebné k uvedení zemědělské půdy do původního stavu není dle § 9 odst. 2 písm. d) zákona třeba souhlasu orgánu ochrany ZPF. Termín zahájení nezemědělského využívání musí být nejméně 15 dní předem písemně oznámen (v tomto případě odboru ŽP, MěÚ Svitavy). Využití pozemků musí být předem projednáno s vlastníky, případně uživateli předmětných pozemků.

V zájmu ochrany zemědělského půdního fondu je pak třeba se řídit zásadami ochrany zemědělského půdního fondu dle § 3, § 4 a § 8 zákona, zejména zajistit následující podmínky:

- učinit opatření k zabránění úniku pevných, kapalných a plyných látek poškozujících zemědělský půdní fond a jeho vegetační kryt,
- zabezpečit pozemky tak, aby nedošlo k jejich poškození a znečištění, aby nebyly poškozeny příznivé fyzikální, biologické a chemické vlastnosti půdy. Místa, kde by bylo riziko znečištění, doporučujeme překrýt plachtou (např. v místech, kde by byl dočasně uložen sypký materiál), kde by hrozilo zhutnění, podložit (např. prkny), případně předem provést oddělenou skrývku kulturních vrstev půdy (ornice, podorničí) a po dokončení provést rekultivaci. Nebezpečné odpady nesmí být na této ploše vůbec ukládány. Pozemky musí být uvedeny do původního stavu.

B) Vyjádření dle § 7, odst.4 zákona pro umístění inženýrských sítí není dle našeho posouzení třeba, protože se jedná pouze o zajištění ochrany stávajících inženýrských sítí (CETIN, SEE).

z hlediska uplatňování zájmů chráněných zákonem č. 289/1995 Sb., o lesích a o změně a doplnění některých zákonů (lesní zákon) ve znění pozdějších předpisů

Městský úřad Svitavy, jako orgán státní správy lesů (dále jen „správní orgán“) místně a věcně příslušný podle § 47 odst. 1 písm. a) a § 48 odst. 3 zákona č. 289/1995 Sb., o lesích a o změně a doplnění některých zákonů, ve znění pozdějších předpisů (dále jen „lesní zákon“) po posouzení žádosti o vydání koordinovaného závazného stanoviska pro záměr : Sanace násypového zemního tělesa Březová nad Svitavou na pozemku: parc.č. 7896 v katastrálním území Hradec nad Svitavou, kterou podala Správa železnic, státní organizace, IČO 70994234, Dlážděná 1003/7, Nové Město, 110 00 Praha 1, zastoupená společností SAGASTA s.r.o., IČO 04598555, Novodvorská 1010/14, Lhotka, 142 00 Praha 411, dospěl k závěru, že akce je situována mimo pozemky určené k plnění funkcí lesa a zároveň nedochází k dotčení pozemků do vzdálenosti 50 m od okraje lesa, tzv. ochranného pásma. Proto není třeba podle ustanovení § 14 odst. 2 lesního zákona vydávat závazné stanovisko.

z hlediska uplatňování zájmů chráněných zákonem 541/2020 Sb., o odpadech ve znění pozdějších předpisů

Městský úřad Svitavy, jako příslušný orgán veřejné správy v oblasti odpadového hospodářství věcně příslušný podle ustanovení § 146 odst. 3 zákona č. 541/2020 Sb., o odpadech a změně některých dalších zákonů, ve znění pozdějších předpisů (dále jen zákon o odpadech), posoudil žádost o vydání koordinovaného závazného stanoviska pro záměr: Sanace násypového zemního tělesa Březová nad Svitavou na pozemku: parc.č. 7896 v katastrálním území Hradec nad Svitavou, kterou podala Správa železnic, státní organizace, IČO 70994234, Dlážděná 1003/7, Nové Město, 110 00 Praha 1, zastoupená společností SAGASTA s.r.o., IČO 04598555, Novodvorská 1010/14, Lhotka, 142 00 Praha 411 a po tomto posouzení dospěl k závěru, že pro výše uvedený záměr dle předložených podkladů není třeba vydávat závazné stanovisko dle § 146 odst. 3 zákona o odpadech.

Upozorňujeme stavebníka, že v průběhu stavebních prací musí postupovat v souladu s novým zákonem č. 541/2020 Sb. o odpadech (dále jen zákona) a prováděcími právními předpisy, zejména dbát na dodržování těchto ustanovení zákona:

- 1) každý je povinen při své činnosti předcházet vzniku odpadu, omezovat jeho množství a nebezpečné vlastnosti podle § 12 zákona.
- 2) vzniklé odpady budou soustředěny odděleně a zabezpečeny před znehodnocením nebo jiným nežádoucím únikem (§ 13 odst. 1 zákona).
- 3) zákon se nevztahuje na nekontaminovanou zeminu a jiný přírodní materiál vytěžený během stavební činnosti, pokud je zajištěno, že materiál bude použit ve svém přirozeném stavu pro účely stavby na místě, na kterém byl vytěžen (§ 2 odst. 1 písm. e) zákona).
- 4) původce odpadu je povinen při odstraňování stavby, provádění stavby nebo údržbě stavby dodržet postup pro nakládání s vybouranými stavebními materiály určenými pro opětovné použití, vedlejšími produkty a stavebními a demoličními odpady tak, aby byla zajištěna nejvyšší možná míra jejich opětovného použití a recyklace (§ 15 odst. 2 písm. f) zákona).
- 5) odpad je nezbytné zařadit podle § 6 zákona do kategorie a druhu podle vyhlášky č. 8/2021 Sb. o Katalogu odpadů a posuzování vlastností odpadů (Katalog odpadů).
- 6) původce odpadu, provozovatel zařízení a obchodník s odpady jsou povinni vést průběžnou evidenci podle § 94 zákona.
- 7) stavebník musí dodržet povinnosti stanovené v paragrafu 85 zákona 541/2020 Sb. o odpadech, který upravuje nakládání s odpadem s obsahem azbestu.

Toto vyjádření z hlediska odpadového hospodářství podle § 146 odst. 3 zákona 541/2020 Sb. o odpadech nenahrazuje povolení ani souhlas a není rozhodnutím ve smyslu správního řádu č. 500/2004 Sb., v platném znění, a proto se nelze proti němu odvolat.

Dotčený orgán zjistil požadavky na ochranu všech dotčených veřejných zájmů chráněných podle zvláštních právních předpisů, Dotčený orgán dále zjistil, že tyto požadavky na ochranu dotčených veřejných zájmů nejsou v rozporu, a proto tyto jednotlivé požadavky na různých úsecích ochrany veřejných zájmů zkoordinoval a vydal toto koordinované závazné stanovisko.

Poučení

Proti tomuto koordinovanému závaznému stanovisku není možné podat odvolání. Nezákonné koordinované závazné stanovisko lze zrušit nebo změnit v přezkumném řízení. Podle § 149 odst. 1 správního řádu závazné stanovisko není samostatným rozhodnutím ve správním řízení. Obsah závazného stanoviska je závazný pro výrokovou část rozhodnutí stavebního úřadu. Odvolání je možné až proti případnému rozhodnutí příslušného stavebního úřadu ve věci samé (meritorní rozhodnutí).

Nezákonné koordinované závazné stanovisko lze zrušit nebo změnit v přezkumném řízení, k němuž je příslušný nadřízený správní orgán správního orgánu, který vydal závazné stanovisko. Přezkumné řízení lze zahájit do 1 roku od právní moci rozhodnutí, které bylo závazným stanoviskem podmíněno; závazné stanovisko nelze v přezkumném řízení zrušit nebo změnit po uplynutí 15 měsíců od právní moci rozhodnutí, které bylo závazným stanoviskem podmíněno. Jestliže správní orgán při své úřední činnosti zjistí, že jiný správní orgán učinil nezákonné závazné stanovisko, dá podnět správnímu orgánu příslušnému k přezkumnému řízení a vyčká jeho rozhodnutí.

Zrušení nebo změna koordinovaného závazného stanoviska je v případě, že rozhodnutí, které bylo závazným stanoviskem podmíněno, již nabylo právní moci, důvodem obnovy řízení.

Koordinované závazné stanovisko platí 2 roky ode dne vydání. (nestanoví-li orgán územního plánování v odůvodněných případech lhůtu delší, nejdéle však 3 roky). Platnost koordinovaného závazného stanoviska nelze prodloužit, pokud se změnily podmínky v území.

Koordinované závazné stanovisko nepozbývá platnosti,

- a) bylo-li na základě žádosti podané v době jeho platnosti vydáno územní rozhodnutí, společné povolení nebo jiné obdobné rozhodnutí podle jiného zákona a toto rozhodnutí nabylo právní moci,
- b) byla-li na základě návrhu veřejnoprávní smlouvy nahrazující územní rozhodnutí nebo společné povolení podaného v době jeho platnosti uzavřena veřejnoprávní smlouva a tato veřejnoprávní smlouva nabyla účinnosti, nebo
- c) nabyli-li právních účinků územní souhlas nebo společný územní souhlas anebo souhlas s provedením ohlášeného stavebního záměru vydaný k oznámení stavebního záměru učiněného v době platnosti závazného stanoviska.

Podle ustanovení § 149 odst. 1 správního řádu je koordinované závazné stanovisko úkon učiněný správním orgánem na základě zákona, který není samostatným rozhodnutím ve správním řízení a jehož obsah je závazný pro výrokovou část rozhodnutí správního orgánu. Jedná se o podkladový akt, který nelze v řízení podle ustanovení § 65 a násl. zákona č. 150/2002 Sb., soudní řád správní ve znění pozdějších předpisů, samostatně přezkoumat.

Příloha:

Ověřený situační výkres se zákresem navrhovaného záměru.

Bc. Roman Poláček
vedoucí odboru výstavby

Obdrží:

Zmocněnec žadatele (doručenky)

1. SAGASTA s.r.o., Novodvorská 1010/14, Lhotka, 142 00 Praha 411, bkfcs9v

Na vědomí jednotlivé dotčené orgány (interně elektronicky)

2. Městský úřad Svitavy - odbor dopravy, T.G. Masaryka 5/35, 568 02 Svitavy 2

3. Městský úřad Svitavy - odbor výstavby, T. G. Masaryka 5/35, 568 02 Svitavy 2

4. Městský úřad Svitavy - odbor životního prostředí, T.G. Masaryka 5/35, 568 02 Svitavy 2

SITUACE



Nedílná příloha
koordinovaného závazného
stanoviska č.j. :
64458-21/OV-har /18873 -
2021 ze dne 19. srpna 2021




Podpis: Datum:


Orientační schéma:



Revize:	Datum:	Popis:	Kontroloval:
P01	12.07.2021	Pracovní verze dokumentace k připomínkám	Ing. Dávid Kuczik

Stavebník/Investor:	Správa železnic, státní organizace	
Adresa:	Dlážděná 1003/7, 110 00 Praha 1	
Zástupce investora:	Stavební správa východ	
Adresa:	Nerudova 1, 779 00 Olomouc	

Zhotovitel stavby:	SAGASTA s.r.o.	
Adresa:	Novodvorská 1010/14, 142 00, Praha 4 - Lhotka	
Kontakt:	T: +420 261 344 100 E: info@sagasta.cz	

Zhotovitel objektu:	SAGASTA s.r.o.	
Adresa:	Novodvorská 1010/14, 142 00, Praha 4 - Lhotka	
Kontakt:	T: +420 261 344 100 E: info@sagasta.cz	

Hlavní projektant (HIP): Ing. Emil Špaček Ing. Dávid Kuczik	Specialista: Ing. Dávid Kuczik	Odpovědný projektant: Ing. Dávid Kuczik	Zpracovatel: Ing. Dávid Kuczik
---	-----------------------------------	--	-----------------------------------

Název stavby/akce:	Sanace násypového zemního tělesa Březová nad Svitavou - Svitavy 224,600 - 225,000		Označení (S-kód): S631800391
Název části:	Situační výkresu		Označení zhotovitele: 120 139
Název objektu:			Označení části: C.1
Název přílohy:	Situační výkres širších vztahů		Číslo objektu/komplexu:
Název dílčí části přílohy:			Číslo přílohy:
Kraj:	Katastrální území: Hradec nad Svitavou [647233]	TUDU: 2002 18	Paré:
Pardubický			
Stupeň dokumentace:	Datum zpracování:	Formáty:	Měřítko:
DUSP	12.07.2021	2xA4	-

S-kód: 5 6 3 1 8 0 0 3 9 1 - D U S P - C 1 X X X - X X X X X X X X - X X - X - X X X - 0 0 1



Dne: 29. 7. 2021

Vaše zn.: 120 139/SG/VP/2848

Naše zn.: RSD-359015/2021-1

Vyřizuje: Buchtelová Dagmar Ing.
Email: dagmar.buchtelova@rsd.cz
Telefon: +420954914551

SAGASTA s.r.o.
Ing. Adriana Grycová
Kafkova 1486/5
702 00 Ostrava

Věc: Vyjádření k dokumentaci - "Sanace násypového zemního tělesa Březová nad Svitavou - Svitavy 224,600 - 225,000"

K Vámi předložené dokumentaci „Sanace násypového zemního tělesa Březová nad Svitavou – Svitavy 224,600 – 225,000“ pro společné povolení z hlediska věcné koordinace stavby s připravovanou stavbou „I/43 Hradec nad Svitavou – Lačnov“ nemáme připomínky.

Problém ovšem vidíme v časové kolizi s naší stavbou, a to z důvodu, že dle předložených Zásad organizace výstavby plánujete pro přístup na staveniště využívat stávající silnici I/43.

V současné době probíhá soutěž zhotovitele stavby „I/43 Hradec nad Svitavou – Lačnov“, a předpoklad předání staveniště pro tuto stavbu je říjen 2021, z čeho vyplývá, že na jaře 2022 bude probíhat realizace stavby a přístup v dané lokalitě, který uvádíte ve své dokumentaci bude dost omezený.

S pozdravem

Ing. Dagmar Buchtelová
Investiční referent





KUPAX00VPPWL

**Krajský úřad
Pardubického kraje
OŽPZ - oddělení integrované prevence**

Váš dopis zn.:

Ze dne:

Číslo jednací: KrÚ 76993/2020/OŽPZ/PP

Spisová značka: SpKrÚ 75927/2020/OŽPZ/2

Vyřizuje: Ing. Petra Pírková

Telefon: 466 026 344

E-mail: petra.pirkova@pardubickykraj.cz

Mobil:

Fax:

Správa železnic, státní organizace

Státní správa východ

Nerudova 773/1

779 00 Olomouc

Datum: 19.10.2020

Vyjádření podle ust. § 23 odst. 3 zákona č. 100/2001 Sb.

Krajský úřad Pardubického kraje (dále jen příslušný úřad), jako příslušný úřad podle ust. § 23 odst. 4 zákona č. 100/2001 Sb., o posuzování vlivů na životní prostředí a o změně některých souvisejících zákonů (zákon o posuzování vlivů na životní prostředí), ve znění pozdějších předpisů (dále jen zákon), obdržel dne 13. 10. 2020 od společnosti Správa železnic, státní organizace, Státní správa východ, Nerudova 773/1, 779 00 Olomouc, IČ 70994234, žádost o vyjádření podle ust. § 23 odst. 3 zákona k záměru

Sanace násypového zemního tělesa Březová nad Svitavou – Svitavy 224,600 – 225,000.

Záměrem je rekonstrukce železniční dopravní cesty s cílem odstranit příčiny deformací zemního tělesa, které byly diagnostikovány v úseku od 224,850 km do 225,050 km v mezistaničním úseku Březová nad Svitavou – Svitavy tratě Brno hl. n. (mimo) – Česká Třebová os. n. Zároveň dojde k nápravě nevyhovujícího stavu zařízení a staveb, které byly těmito deformacemi poškozeny a zajištění odtoku povrchové a podzemní vody z oblasti postižené deformací do míst, kde již nedojde k ovlivnění dráhy. Účelem stavby je dosáhnout normových parametrů na daném úseku tratě, tj. traťovou rychlost 140 km/h, zatížení zemní pláně apod. Součástí sanace bude celková reprofilace a terénní úpravy území v okolí násypového zemního tělesa. Sanace násypu železniční tratě bude navržena ve stávající poloze tělesa dráhy, sanační práce vyvolají stavbu nových základů a podpěr trakčního vedení, úpravu sdělovacího a zabezpečovacího zařízení a energetických vedení. Délka traťového úseku záměru je cca 400 m.

Příslušný úřad podle ust. § 23 odst. 3 zákona sděluje, že záměr

nebude posuzován podle zákona.

Odůvodnění:

Zákon v ust. § 1 odst. 2 stanoví, že posuzování vlivů na životní prostředí podléhají záměry, jejichž provedení by mohlo závažně ovlivnit životní prostředí. Výše uvedený záměr není záměrem podle § 3 písm. a) zákona, protože není uveden v příloze č. 1 k zákonu a na jeho posuzování se nevztahují ustanovení zákona o posuzování vlivů na životní prostředí.

Úřad se při svých úvahách zabýval otázkou, zde se nemůže jednat o změnu záměru podle § 4 odst. 1 písm. b) zákona, uvedeného v příloze č. 1, kategorii I, bodu 44 (Celostátní železniční dráhy).

Dle metodického výkladu Ministerstva životního prostředí rekonstrukce železniční tratě nenaplní obsah změny záměru dle § 4 odst. 1 zákona v těchto případech:

1. Jedná se o záměr rekonstrukce železniční tratě, která představuje např. pokládku kabeláže, propustky, či jiné technologické úpravy, i když vyžadují územní rozhodnutí.
2. V případě, že záměr rekonstrukce železniční tratě nebude vyžadovat územní rozhodnutí, a předmětem záměru je odstranění havarijního stavu (tj. např. obnova původní max. traťové rychlosti, sanace, odvodnění apod.), úprava železničního svršku nebo železničního spodku a jiné činnosti neuvedeny výše, které nebudou znamenat navýšení max. traťové rychlosti ani intenzity dopravy, pak změna záměru rovněž nepodléhá posuzování dle zákona.

Výčet činností v bodě 2. se ztotožňuje s výše uvedeným záměrem, nejedná se o změnu záměru a proto záměr nebude posuzován podle zákona. Příslušný orgán není dotčeným orgánem v následujících řízeních.

Ing. Martin Vlasák

vedoucí odboru

v z. **Ing. Věra Jiříčková**

vedoucí oddělení integrované prevence



KRAJSKÝ ÚŘAD
Pardubického kraje
odbor životního prostředí a zemědělství



KUPAX00WOL45
Č. j.: 60036/2021/OŽPZ
Spis. zn.: SpKrÚ/58696/2021
Vyřizuje: Mgr. R. Žaloudková
Telefon: 466 026 516

SAGASTA, s. r. o. (DS)

V Pardubicích 2. 8. 2021

Záměr: „Sanace násypového zemního tělesa Březová nad Svitavou – Svitavy 224,600 – 225, 000, v k. ú. Hradec nad Svitavou“ - stanovisko dle § 45i zákona č. 114/1992 Sb.

Krajskému úřadu Pardubického kraje (dále též OOP) byla dne 26. 7. 2021 doručena žádost společnosti SAGASTA, s. r. o. (IČ: 04598555) – v zastoupení investora Správa želenic, s. o., o vydání stanoviska dle § 45i odst. 1 zákona č. 114/1992 Sb., o ochraně přírody a krajiny, ve znění pozdějších předpisů (dále jen zákon), k záměru: „Sanace násypového zemního tělesa Březová nad Svitavou – Svitavy 224,600 – 225, 000, v k. ú. Hradec nad Svitavou“.

V předmětné věci vydává OOP jako orgán příslušný dle ustanovení § 77a odst. 4 písm. n) zákona toto stanovisko:

Předložený záměr **nemůže mít významný vliv** na vymezené ptačí oblasti (PO) ani na evropsky významné lokality (EVL).

Odůvodnění:

Stavba je zařazena do akcí na rekonstrukci železniční dopravní cesty s cílem odstranit příčiny nadměrných deformací zemního tělesa, které byly diagnostikovány v úseku od km 224,850 do km 225,050 v mezistaničním úseku Březová nad Svitavou – Svitavy, tratě Brno hl. n. (mimo) – Česká Třebová os. n. V rámci stavby bude provedena výměna nestabilního násypového tělesa v km 224,872 500 – 225,019 500, tj. v délce 147 m. Mezi km 224,850 – 225,050 bude proveden nový železniční svršek s následným narovnáním v délce 50 m před a za novým kolejovým svrškem. Dále bude provedena sanace stávajícího železničního propustku v km 224,878 a železničního mostu v km 225,036, úprava trakčního vedení a ochrana kabelů CETIN, SEE, ČD Telematika a SSZT.

OOP uvádí ve vztahu k lokalitám soustavy NATURA 2000:

- Nejbližší (cca 6,82 km) evropsky významná lokalita je lokalita Hřebečovský hřbet (předmětem ochrany jsou chasmoxytická vegetace vápnitých skalnatých svahů; bučiny asociace *Asperulo-Fagetum*; lesy svazu *Tilio-Acerion* na svazích, sutích a v roklích).
- Nejbližší (cca 31,1 km) ptačí oblast je Králický Sněžník, předmětem ochrany je zde chřástal polní (*Crex crex*).

Další vzdálenější evropsky významné lokality a ptačí oblasti mají obdobné nároky na ochranu před nežádoucími vlivy; jejich ohrožení spočívá zejména v přímém rušení předmětů ochrany; poškozování jejich biotopů – míst pro rozmnožování, zimování či hibernaci; ničení či poškozování přírodních stanovišť, migračních koridorů apod.

Záměr je dle názoru OOP možné považovat za takový, jehož realizace nemá vliv na okolí, tzn., že jeho vliv je omezený pouze na uvedené místo realizace záměru.

Krajský úřad Pardubického kraje posoudil záměr, jeho umístění i způsob jeho provedení a dospěl k závěru, že výše uvedený záměr nemůže mít významný vliv na PO ani EVL, jak ve svém stanovisku uvádí.

Krajský úřad nemá v současné době žádné informace (ze své činnosti, nebo z dalších dostupných zdrojů – např. územní plány, informační systémy EIA/SEA apod.) o přípravě či realizaci takových záměrů či koncepcí, které by (dle své charakteristiky či svým provedením či provo-

zem) mohly mít ve spojení s předmětným záměrem významný negativní vliv na předměty ochrany nebo celistvost evropsky významných lokalit nebo ptačích oblastí.

Podklady, které byly využity pro vydání tohoto stanoviska, jsou:

Žádost žadatele, souhrnná technická zpráva a mapový podklad.

Nařízení vlády - národní seznam evropsky významných lokalit, v platném znění, včetně karet lokalit.

Souhrny doporučených opatření pro evropsky významné lokality a ptačí oblasti, v platném znění.

Nařízení vlády, kterými byly vyhlášeny ptačí oblasti v aktuálním rozsahu.

Aktuální vrstva mapování biotopů od Agentury ochrany přírody a krajiny ČR.

Náhled do nálezové databáze Agentury ochrany přírody a krajiny ČR ze dne vydání tohoto stanoviska.

Toto stanovisko je platné výhradně pro rozsah záměru, který byl předmětem tohoto stanoviska; jakékoliv doplnění je v takovém případě nutné vnímat jako změnu záměru a je nutné je opětovně ke stanovisku dle § 45i odst. 1 zákona předložit příslušným orgánům ochrany přírody.

Toto stanovisko nenahrazuje stanoviska, vyjádření či rozhodnutí, vydávaná podle ustanovení jiných paragrafů zákona č. 114/1992 Sb., o ochraně přírody a krajiny, nebo jiných zákonů.

Otisk úředního razítka

Ing. Martin Vlasák
vedoucí odboru
v zastoupení RNDr. Vladimír Vrána

Sekce nakládání s majetkem Ministerstva obrany
odbor ochrany územních zájmů a státního odborného dozoru
Tychonova 1, Praha 6, PSČ 160 01, datová schránka hjyaavk

Sp.zn.: 117909/2021-1150-OÚZ-BR
SpMO: 12747/2021-1150-340

Brno 8. září 2021

SAGASTA s.r.o.
DS: bkfcs9v
Novodvorská 1010
142 00 Praha 4

Závazné stanovisko pro územní rozhodnutí a stavební povolení
Sanace násypového zemního tělesa Březová nad Svitavou- Svitavy 224,600- 225,000, k.ú.
Hradec nad Svitavou

Odbor ochrany územních zájmů a státního odborného dozoru, Sekce nakládání s majetkem, **Ministerstvo obrany**, v souladu se zmocněním v § 175 odst. 1 zákona č. 183/2006 Sb., o územním plánování a stavebním řádu (stavební zákon), ve znění pozdějších předpisů (dále jen „stavební zákon“), ve smyslu zákona č. 222/1999 Sb., o zajišťování obrany České republiky, ve znění pozdějších předpisů (dále jen „zákon o zajišťování obrany ČR“), a v souladu s Rozkazem ministra obrany č. 39/2011 - Zabezpečení výkonu působnosti MO ve věcech územního plánování a stavebního řádu, v platném znění, **vydává** ve smyslu § 4 odst. 2 písm. a) stavebního zákona pro potřeby vedeného řízení

souhlasné závazné stanovisko

k záměru rekonstrukce železniční dopravní cesty v k.ú. Hradec nad Svitavou tak, jak byl doložen v písemné a grafické dokumentaci při dodržení následujících podmínek:

- Tři týdny před zahájením stavby žádáme o zaslání přesného termínu realizace akce a dopravního omezení na adresu:

Regionální středisko vojenské dopravy Olomouc

Dobrovského 6

771 11 Olomouc

nebo faxem na tel. č. 973 401 556 (kontaktní osoby Regionálního střediska vojenské dopravy Olomouc, prap. Regmund - tel. 973 401 554, mob. 724 006 068, email: vd_olomouc@army.cz).

Výše uvedené podmínky musí být uvedeny ve vydaném rozhodnutí, které bude Ministerstvu obrany doručeno v jednom výtisku.

Odůvodnění:

Ministerstvo obrany v souladu se zmocněním v § 175 odst. 1 stavebního zákona, dle § 161 téhož zákona a zákona o zajišťování obrany ČR provedlo po obdržení vaší žádosti o vydání závazného stanoviska dotčeného orgánu vyhodnocení předloženého záměru, prověřilo evidenci technické infrastruktury v jeho vlastnictví. Odbor ochrany územních zájmů a státního odborného dozoru SNM

MO neeviduje inženýrské sítě a podzemní telekomunikační vedení, které by byly s daným stavebním záměrem v kolizi.

Daný stavební záměr je lokalizován v územích vymezených Ministerstvem obrany v souladu s § 175 stavebního zákona u stavebních úřadů. Tato vymezená území Ministerstva obrany jsou shodná s údaji o území poskytovanými Ministerstvem obrany pro ÚAP a jejich součástí jsou podrobné specifikace podmínek ve vymezeném území Ministerstva obrany a zákonná určení. Po posouzení stavebního záměru odbornými složkami Ministerstvo obrany konstatuje, že předložený stavební záměr není v rozporu se zájmy Ministerstva obrany a nekoliduje s ochranou zájmů Ministerstva obrany (viz ÚAP - jev 102a, 119). Realizace stavebního záměru provedená v souladu s předloženou projektovou dokumentací při dodržení výše uvedené podmínky neohrozí naplnění veřejného zájmu na zajištění obrany a bezpečnosti státu. Pro zajištění bojeschopnosti a plánování plynulého provozu vojenské techniky je pro Ministerstvo obrany nezbytné obdržení požadovaného sdělení reálných informací o plánovaném dopravním omezení.

Toto závazné stanovisko Ministerstva obrany je platné 2 roky a musí být vyžádáno znovu, nebude-li během této doby stavba zahájena nebo dojde-li ke změnám v umístění, výšce nebo rozsahu stavby.

Kontaktní osoba: Bc. Zuzana Pernicová, tel. 973 445 760.

Ing. Lenka Martykánová
vedoucí oddělení ochrany územních zájmů

zastupuje

Renata Leníková
vrchní referent
oddělení ochrany územních zájmů

V další korespondenci, týkající se výše uvedené věci, uvádějte odkaz na sp. zn.: 117909/2021-1150-OÚZ-BR tohoto stanoviska Ministerstva obrany.

Adresa pro doručování:

Ministerstvo obrany,
Sekce nakládání s majetkem,
odbor ochrany územních zájmů a státního odborného dozoru,
oddělení ochrany územních zájmů
pracoviště OÚZ Brno
Svatoplukova 2687/84, 662 10 Brno
IČO: 60162694

Krajská hygienická stanice Pardubického kraje se sídlem v Pardubicích

Správa železnic s.o.
Stavební správa východ
Nerudova 1
779 00 Olomouc

VÁŠ DOPIS ZN/ZE DNE:
120 139/SG/VP/2839

NAŠE ZN.
KHSPA 14330/2021/HOK-Sy

VYŘIZUJE:
Ing. Kubešová

SVITAVY DNE:
30. 08. 2021

Žádost o vydání závazného stanoviska – sdělení Krajské hygienické stanice Pardubického kraje se sídlem v Pardubicích

Na žádost společnosti Sagasta s.r.o., Novodvorská 1010/14, 142 00 Praha 4, IČ: 04598555, která na základě předložené plné moci zastupuje stavebníka Správa železnic s.o., Stavební správa východ, Nerudova 1, 779 00 Olomouc, o vydání stanoviska k projektové dokumentaci (PD) pro vydání společného povolení (DUSP): „Sanace násypového zemního tělesa Březová nad Svitavou - Svitavy 224,600 - 225,000“ v k.ú. Hradec nad Svitavou, doručené dne 28. 07. 2021, posoudila Krajská hygienická stanice Pardubického kraje se sídlem v Pardubicích (dále jen „KHS“) předloženou žádost.

Předloženou projektovou dokumentaci „Sanace násypového zemního tělesa Březová nad Svitavou - Svitavy 224,600 - 225,000“ p.p.č. 7896, 8102, 8107, 8127, 8130, 8132, 8139, 8141 v k.ú. Hradec nad Svitavou, zpracovala společnost Sagasta s.r.o., Novodvorská 1010/14, 142 00 Praha 4, IČ: 04598555, na základě objednávky investora, s datem vydání červenec 2021, číslo zakázky neuvedeno, paré č. neuvedeno.

Zpracovaná dokumentace řeší výměnu nestabilního násypového tělesa v km 224,872 500 – 225,019 500 tj. v délce 147 m. Mezi km 224,850 – 225,050 bude proveden nový železniční svršek s následným narovnáním v délce 50 m před a za novými kolejovým svrškem. Dále bude provedena sanace stávajícího železničního propustku v km 224,878 a železničního mostu v km 225,036, úprava trakčního vedení a ochrana kabelů CETIN, SEE, ČD Telematika a SSZT.

Železniční trať je v řešeném území vedená v násypu výšky 5 – 6,5 m. Po obou stranách tělesa se nachází pole. Po pravé straně je dále situována silnice I/43 a po levé straně zástavba obce Hradec nad Svitavou. Násypové těleso je dlouhodobě nestabilní, od roku 2010 dochází k opakovanému rozpadu GPK. S ohledem na tuto skutečnost byly po poruchách stability v roce 2016 vybudovány přítěžovací lavice u koleje č. 2 v km 225,006 – 224,936. Stavba je souladu s územním plánem obce Hradec nad Svitavou. Stavbou nedojde ke změně způsobu užívání zasaženého území. V místě stavby je traťová rychlost omezena na 30 km/h. Zahájení stavby (přípravné práce): 1. 2. 2022. Ukončení stavby (stavebních prací): 31. 10. 2022.

Po posouzení dokumentace z hlediska požadavků ochrany veřejného zdraví KHS konstatuje, že předloženým návrhem nejsou dotčeny zájmy, chráněné orgánem ochrany veřejného zdraví. Z tohoto důvodu není KHS v řízení o předmětné žádosti dotčeným orgánem a závazné stanovisko ve smyslu § 4 odst. 2 písm. a) zákona č. 183/2006 Sb., o územním plánování a stavebním řádu („stavební zákon“), ve znění pozdějších předpisů, proto nevydává.

Ing. Jitka Kubešová, DiS.
vedoucí oddělení hygieny
obecné a komunální

Rozdělovník: 1 x Sagasta s.r.o., Novodvorská 1010/14, 142 00 Praha 4 – idds; 2x KHS



HZSEX005H59D



Hasičský záchranný sbor Pardubického kraje

Územní odbor Svitavy

Olbrachtova 1802/37, 568 02 Svitavy



Č. j.: HSPA- 2876-2/2021
Datum: 12. 8. 2021
Vyřizuje: por. Ing. Jiří Lněnička
Tel.: 950 575 154
E-mail: jiri.lnenicka@pak.izscr.cz
Počet stran: 2
Počet příloh: 0

Značka: 072/SY

Adresát:
Sagasta s.r.o.
Kafkova 1486/5
702 00 Ostrava

ZÁVAZNÉ STANOVISKO DOTČENÉHO ORGÁNU NA ÚSEKU POŽÁRNÍ OCHRANY

Název stavby:

Sanace násypového zemního tělesa Březová nad Svitavou - Svitavy 224,600 - 225,000

Místo stavby:

par. č. 7896, 8102, 8107, 8127, 8130, 8132, 8139, 8141, k.ú. Hradec nad Svitavou

Stavebník:

Správa železnic, státní organizace, IČO 70994234,
Dlážděná 1003/7, Nové Město, Praha 1 110 00

Organizační jednotka:

Státní správa východ, Nerudova 1, 779 00 Olomouc

Předložená dokumentace:

dokumentace pro vydání společného povolení
vypracoval: Ing. *Dávid Kuczik*, ČKAIT 3000196
ověřil: Ing. *Dávid Kuczik*, ČKAIT 3000196
datum: 7/2021

Hasičský záchranný sbor Pardubického kraje (dále jen „HZS PAK“) jako věcně a místně příslušný dotčený orgán na úseku požární ochrany podle ustanovení § 7 odst. 4 zákona č. 320/2015 Sb., o Hasičském záchranném sboru České republiky a o změně některých zákonů (zákon o hasičském záchranném sboru), ve znění pozdějších předpisů a podle ustanovení § 26 odst. 2 písm. b) a ustanovení § 31 odst. 1 písm. b) zákona č. 133/1985 Sb., o požární ochraně, ve znění pozdějších předpisů (dále jen „zákon o požární ochraně“) posoudil v rozsahu níže uvedených podkladů výše uvedenou dokumentaci předloženou dne 23. 7. 2021. Na základě výše uvedeného vydává dle ustanovení § 31 odst. 3 zákona o požární ochraně a dále dle ustanovení § 149 odst. 1 zákona č. 500/2004 Sb., správní řád, ve znění pozdějších předpisů

SOUHLASNÉ ZÁVAZNÉ STANOVISKO.

Odůvodnění:

HZS PAK vycházel při vydání závazného stanoviska z těchto podkladů:

▪ Požárně bezpečnostní řešení:

název: *Sanace násypového zemního tělesa Březová nad Svitavou - Svitavy 224,600 - 225,000*

vypracoval: *Ing. Dávid Kuczik, ČKAIT 3000196*

ověřil: *Ing. Dávid Kuczik, ČKAIT 3000196*

datum: *7/2021*

Popis stavby:

Sanace násypového zemního tělesa Březová nad Svitavou - Svitavy 224,600 - 225,000

Posouzením předložené dokumentace v rozsahu výše uvedených podkladů podle ustanovení § 46 odst. 1 vyhlášky č. 246/2001 Sb., o stanovení podmínek požární bezpečnosti a výkonu státního požárního dozoru (vyhláška o požární prevenci), ve znění pozdějších předpisů (dále jen „vyhláška o požární prevenci“) dospěl HZS PAK k závěru, že požárně bezpečnostní řešení splňuje obsahové náležitosti dle ustanovení § 41 vyhlášky o požární prevenci. Z obsahu posouzeného požárně bezpečnostního řešení vyplývá, že jsou splněny technické podmínky požární ochrany kladené na danou stavbu vyhláškou č. 23/2008 Sb., o technických podmínkách požární ochrany staveb, ve znění vyhlášky č. 268/2011 Sb.

Otisk úředního razítka

por. Ing. Jiří Lněnička
Referent
úřední osoba

**SAGASTA S.R.O.**

Ing. Adriana Grycová

Kafkova 1486/5

702 00 OSTRAVA

VÁŠ DOPIS ZNAČKY/ZE DNE
– / 21.07.2021NAŠE ZNAČKA
PM-33532/2021/5203/KrVYŘIZUJE
Mgr. Ondřej Kruml
+420 541 637 348
kruml@pmo.czMÍSTO/DATUM
Brno 21.07.2021**Správa železnic, s.o. - rekonstrukce zemního tělesa železnice, Hradec nad Svitavou**

(k.ú. Hradec nad Svitavou; ORP Svitavy; kraj Pardubický; ČHP 4-15-02-0050-0-00; HGR 4232)

předkládá: Sagasta s.r.o.*investor:* Správa železnic, státní organizace**Charakteristika akce:**

Byla nám předložena žádost o stanovisko k projektové dokumentaci akce „**Sanace násypového zemního tělesa Březová nad Svitavou - Svitavy 224,600 - 225,000.**“ (Sagasta s.r.o.; 7/2021) ve stupni pro společné územní a stavební povolení. PD řeší rekonstrukci železniční trati na **ppč. 7896 v k.ú. Hradec nad Svitavou**. V rámci stavby bude provedena výměna zemního násypu v délce 147 m, obnova železničního svršku, rekonstrukce železničního propustku a železničního mostu přes místní silnici.

Nejbližším vodním tokem je ve vzdálenosti cca 200 m Svitava idvt. 10100024 (ve správě Povodí Moravy, s.p.). Stavba bude umístěna mimo záplavová území a nebude zasahovat do žádných platných ochranných pásem vodních zdrojů. Nebudou přímo dotčeny technické ani majetkoprávní zájmy Povodí Moravy, s.p.

Zájmová lokalita se nachází v povodí vodního útvaru povrchových vod DYJ_0500 Svitava od pramene po tok Křetinka & v území vodního útvaru podzemních vod 42320 Ústecká synklinála v povodí Svitavy.

Stanovisko správce povodí

Na základě ustanovení § 54 zákona č. 254/2001 Sb. o vodách a o změně některých zákonů (vodní zákon), v současně platném znění, vydává Povodí Moravy, s.p. jako správce povodí k předloženému záměru toto

s t a n o v i s k o :

a) Z hlediska zájmů daných platným Národním plánem povodí Dunaje a Plánem dílčího povodí Dyje (ustanovení § 24 až § 26 vodního zákona) a z hlediska dalších zájmů chráněných zákonem č. 254/2001 Sb., o vodách a o změně některých zákonů, je uvedený záměr možný, protože lze předpokládat, že záměrem nedojde ke zhoršení chemického stavu a ekologického stavu/potenciálu dotčených útvarů povrchových vod a chemického stavu a kvantitativního stavu útvarů podzemních vod, a že nebude znemožněno dosažení jejich dobrého stavu/potenciálu. Toto hodnocení vychází z posouzení souladu daného záměru s výše uvedenými platnými dokumenty. Předpokládáme, že **uvedený záměr vzhledem ke svému charakteru, velikosti a dopadu nebude mít vliv na stav vodního útvaru.**

b) Z hlediska dalších zájmů chráněných zákonem č. 254/2001 Sb., o vodách a o změně některých zákonů, s realizací stavby v souladu s předloženou projektovou dokumentací **souhlasíme.**

Doba platnosti tohoto stanoviska je 2 roky, nebude-li využito pro vydání platného rozhodnutí nebo opatření vodoprávního nebo jiného správního úřadu.

Ing. Jan Pešek

vedoucí útvaru správy povodí



SAGASTA s.r.o.
Novodvorská 1010 / 14
142 00 Praha

VÁŠ DOPIS ZNAČKY / ZE DNE	NAŠE ZNAČKA	VYŘIZUJE / LINKA	MÍSTO ODESLÁNÍ / DNE
21.7.2021	1117527184	Jedlička/800850860	Česká Třebová/26.7.2021

Vyjádření k projektové dokumentaci pro územní a stavební řízení na stavbu :
„Sanace násypového zemního tělesa Březová nad Svitavou - Svitavy 224,600 - 225,000“.

S udělením souhlasu, vyjádření k projektové dokumentaci pro územní a stavební řízení na stavbu : **„Sanace násypového zemního tělesa Březová nad Svitavou - Svitavy 224,600 - 225,000“** souhlasíme v případě dodržení níže uvedených podmínek.

V dotčeném zájmovém prostoru se nenachází žádné zařízení ve správě ČEZ Distribuce, a.s.

Souhlasíme se stavbou za těchto podmínek:

- požadujeme trvalý přístup pro pracovníky ČEZ k našim zařízením pro provozování a údržbu
- v průběhu stavby ani po jejím zakončení nesmí být ohrožen provoz žádného zařízení ČEZ
- v případě požadavku na připojení k distribuční síti bude řešeno na základě samostatné žádosti o připojení na info@cezdistribuce.cz
- případný požadavek na úpravu distribuční sítě bude řešen dle §47 energetického zákona č.458/2000_Sb. v platném znění formou přeložky zařízení distribuční soustavy

Platnost tohoto souhlasu pro účely použití v územním a stavebním řízení je 1 rok.

Zdeněk Jirout
Vedoucí oddělení SEM Sítě
ČEZ Distribuce, a. s.

ČEZ Distribuce, a. s.

Korespondenční adresa: Plzeň, Guldenerova 2577/19, PSČ 326 00 | tel.: 800 850 860
e-mail: info@cezdistribuce.cz | www.cezdistribuce.cz | IČ: 24729035, DIČ: CZ24729035
zapsaná v obchodním rejstříku vedeném Krajským soudem v Ústí nad Labem, sp. zn. B 2145
Sídlo společnosti: Děčín, Děčín IV-Podmokly, Teplická 874/8, PSČ 405 02



SAGASTA
NOVODVORSKÁ 1010/14
142 00 PRAHA

Váš dopis zn. / ze dne	21. 07. 2021	Vyřizuje	Pavel Kříž
Naše značka	6511/2021	Telefon	+420 724 815 186
Datum	26. 07. 2021	E-mail	pavel.kriz@cdt.cz

Věc: Souhrnné stanovisko ČD-Telematika a.s. k zařízení v majetku Správy železnic, státní organizace (ve správě Centra telematiky a diagnostiky) a ČD-Telematiky a.s. k územnímu a stavebnímu řízení

Název stavby: Sanace násypového zemního tělesa Březová nad Svitavou – Svitavy 224,600 – 225,000

Území:

Při realizaci výše uvedené stavby **DOJDE** ke styku se sítí elektronických komunikací, která je chráněna ochranným pásmem dle § 102 zákona č. 127/2005 Sb., o elektronických komunikacích.
Toto vyjádření platí pouze pro dokumentaci ověřenou společností ČD-Telematika a.s. a pro rozsah prací na ní vyznačených.

Zařízení: 15xn a DOK 12vl. a 36vl. v majetku Správy železnic, CTD v údržbě ČD-Telematiky a.s..
DOK 72vl. v majetku ČD-T

Přílohy: Podmínky SŽ a ČD-T

Upřesnění, podmínky

Kabelová trasa musí zůstat během stavby v provozu a být ochráněna proti poškození (panelové desky).
Nutno dodržet všeobecné podmínky Správy železnic, CTD a ČD-T a.s.
Před započatím stavby (zemních prací) je nutné zažádat o vytyčení, a to v dostatečném časovém předstihu.
Kontaktní osoba pro vytyčení: p. Pohořalý tel. 724 645 882.

Souhlasíme se stavbou.

Specifické podmínky ČD - Telematika a.s.:

Veškeré činnosti spojené s manipulací, přeložkami či překládkami komunikačních vedení v majetku ČD-T jsou **nezadatelné a je oprávněná je vykonávat pouze ČD-T.**

Vyjádření pozbývá platnosti dne 25.7. 2023

ČD-Telematika a.s.

Pavel Kříž

Specialista ochrany kabelových sítí



www.cdt.cz

Podmínky pro stavební činnosti v blízkosti komunikačních vedení ve vlastnictví ČD – Telematika a.s.

Vydané v souladu s ustanovením § 1751 a násl. zákona č. 89/2012 Sb. občanský zákoník v platném znění obchodní společnosti ČD – Telematika a.s., IČ: 614 59 445, se sídlem Praha 3, Perneroва 2819/2a, 130 00, spisová značka B 8938 vedená u Městského soudu v Praze (dále jen „ČD-T“)

1. Předmět Podmínek

1.1. **Co obsahují:** Tyto Podmínky obsahují:

- a) povinnosti stavebníka jemu stanovené obecně závaznými právními předpisy České republiky, na jejichž dodržování ČD-T trvá,
- b) povinnosti určené stavebníkovi ČD-T z titulu vlastnického práva ke komunikačnímu vedení, které je stavbou stavebníka dotčeno, a dále
- c) závazný způsob pro vytyčení trasy komunikačního vedení ve vlastnictví ČD-T.

2. Pojmy užívané v Podmínkách

- 2.1. **Stavebník:** stavebníkem se dle těchto Podmínek rozumí osoba, která pro sebe žádá vydání stavebního povolení nebo ohlašuje provedení stavby, terénní úpravy nebo zařízení a dále osoba, která výše uvedené provádí, pokud nejde o stavebního podnikatele realizujícího stavbu v rámci své podnikatelské činnosti.
- 2.2. **ZoEK:** zákon č. 127/2005 Sb. o elektronických komunikacích v platném znění
- 2.3. **StavZ:** zákon č. 183/2006 Sb. o územním plánování a stavebním řádu v platném znění
- 2.4. **Komunikační vedení:** síť elektronických komunikací, tak jak je tato vymezena v § 2 písm. h) ZoEK, ve vlastnictví ČD-T
- 2.5. **Kontaktní osoba:** Oldřich Novotný, tel. +420 724 372 875, oldrich.novotny@cdt.cz
- 2.6. **Ochranné pásmo komunikačního vedení:** pásmo, které u podzemního komunikačního vedení činí 0,5m po stranách krajního vedení.
- 2.7. **Smluvní podmínky:** Tyto Podmínky tvoří v případě uzavření smluvního vztahu se stavebníkem spolu s platnou smlouvou „smluvní podmínky“.
- 2.8. Veškeré ostatní pojmy užívané těmito Podmínkami je nutné vykládat dle obecně závazných právních předpisů, zejména pak dle StavZ a ZoEK.

3. Povinnosti stavebníka při stavbě

- 3.1. Pro účely překládky komunikačního vedení ve vlastnictví ČD-T je stavebník povinen uzavřít se společností ČD-T *smlouvu o realizaci přeložky kabelových sítí ČD – Telematika a.s.*
Dle §104 odst.17 ZoEK nese stavebník, který vyvolal překládku komunikačního vedení, náklady spojené s nezbytnými úpravami dotčeného úseku vedení sítě elektronických komunikací, a to na úrovni stávajícího technického řešení.
- 3.2. Stavebník je povinen, v souladu se ZoEK, učinit veškerá potřebná opatření k tomu, aby nedošlo k poškození komunikačních vedení stavebními pracemi, zejména tím, že:
 - písemně vyrozumí organizaci, která vydala vyjádření, o svém úmyslu provádět stavební práce v blízkosti komunikačního vedení a to nejméně 15 dnů předem,
 - před zahájením zemních prací zajistí vytyčení polohy komunikačního vedení přímo na staveništi,
 - zajistí, aby nebyly prováděny zemní práce, nebo terénní úpravy v ochranném pásmu komunikačního vedení bez souhlasu jeho vlastníka, tj. ČD-T,
 - prokazatelně seznámí všechny pracovníky, kteří budou provádět práce, s polohou komunikačního vedení,
 - zajistí odpovídající ochranu komunikačního vedení dle obecně závazných právních předpisů a norem, pokud bude jeho trasa pojižděna vozidly nebo stavební mechanizací,

www.cdt.cz

- provede výkop kontrolních sond v případě jakýchkoliv pochybností o trase komunikačního vedení vyznačené ve výkresové dokumentaci,
 - vyzve ČD-T prostřednictvím kontaktní osoby k provedení kontroly před ukončením stavebních prací, zda nebylo pracemi zasazeno do komunikačního vedení nebo jeho ochranného pásma, nebo zda není poškozeno a zda byly dodrženy příslušné normy a podmínky stanovené ČD-T,
 - zajistí, aby nad trasou komunikačního vedení nebyly budovány skládky, zařízení a vysazovány trvalé porosty, které by znemožnily přístup ke komunikačnímu vedení (např. trvalých parkovišť, apod.),
 - nesníží ani nezvýší bez souhlasu ČD-T krytí trasy komunikačního vedení,
 - zajistí, aby při případném křížení, nebo souběžích podzemních sítí byla dodržena ČSN 73 6005 „Prostorové uspořádání sítí technického vybavení“,
 - bude provádět veškeré práce dle podmínek stanovených obecně závaznými právními předpisy, zejména pak ZoEK, StavZ a zákon č. 266/1994 Sb. (zákon o drahách),
 - bude při provádění zemních prací dodržena ČSN 73 6133 „Návrh a provádění zemního tělesa pozemních komunikací“, ČSN 33 2160 „Předpisy pro ochranu sdělovacích vedení a zařízení před nebezpečnými vlivy trojfázových vedení VN, VVN a ZVV“ a ČSN 33 2000-5-54 ed. 3 „Uzemnění a ochranné vodiče“,
 - neprodleně ohlásí případné poškození komunikačního vedení kontaktní osobě a na dohledové centrum sítě ČD-T,
tel: **+420 210 021 666**,
 - ohlásí kontaktní osobě ukončení stavby servisu kab. sítí, který vydal vyjádření a jeho pozvání ke všem úkonům v řízení o povolení užívání stavby.
- 3.3. Stavebník je srozuměn s tím, že **nedodržením těchto podmínek může dojít k hrubému porušení zákona č. 266/1994 Sb. zákon o drahách a ke spáchání správního deliktu podle ZoEK. Dle § 118 odst. 22 písm. a) ZoEK může být stavebníkovi za uvedený správní delikt uložena pokuta až do výše 2 000 000,- Kč. Dle §119 odst. 7 ZoEK může být stavebníkovi za uvedený přestupek uložena pokuta až do výše 100 000,- Kč. Tím však není dotčeno právo ČD-T požadovat po stavebníkovi náhradu škody, a to jak škody skutečné, tak ušlého zisku.** Stavebník je srozuměn s tím, že nese veškeré náklady na uvedení komunikačního vedení do původního stavu v případě, že dojde v souvislosti s realizací stavby k jeho poškození.
- 3.4. **Veškeré činnosti spojené s manipulací, přeložkami či překládkami komunikačních vedení jsou nezadatelné a je oprávněna je vykonávat pouze ČD-T.**

4. Povinnosti stavebníka při vytyčování trasy komunikačního vedení ve vlastnictví ČD-T

- 4.1. Stavebník je povinen zadat sdělení polohy a vytyčení trasy komunikačního vedení výlučně ČD-T, prostřednictvím kontaktní osoby uvedené shora. Cena uvedených činností bude stanovena dle platného ceníku ČD-T.
- 4.2. Je-li vytyčení stavebníkem požadováno do tří (3) dnů od data doručení žádosti (objednávky) na vytyčení, bude do celkové částky za vytyčení připočten expresní příplatek ve výši 30% z celkové částky.
- 4.3. V případě, kdy musí být vytyčení provedeno geodetickou kanceláří, nese stavebník veškeré náklady s tím spojené.
- 4.4. Vytyčení komunikačního vedení bude provedeno na základě písemné objednávky zaslané nejméně čtrnáct (14) dnů před požadovaným termínem, případně do pěti (5) dnů před požadovaným termínem, je-li vytyčení požadováno expresně do tří (3) dnů dle bodu 4.2. Objednávka bude minimálně obsahovat: číslo vyjádření, jeho datum vydání, IČO, DIČ a bankovní spojení stavebníka. Jako dodavatel pak bude objednávkou specifikována obchodní společnost ČD-T dle identifikátorů uvedených v záhlaví těchto Podmínek. Objednávka musí být doručena na adresu provozovny ČD-T, Centrální podatelna – U2, Pod Tábořem 369/8a, 190 01 Praha 9.
- 4.5. Termín, způsob a formu vytyčení je možno řešit individuálně po telefonické dohodě s kontaktní osobou.

Podmínky nabývají účinnosti dne 1. 3. 2021

www.cdt.cz

Všeobecné podmínky pro činnosti na kabelech (a v jejich blízkosti) v majetku Správy železnic, státní organizace (ve správě Centra telematiky a diagnostiky)

Schváleno CTD č.j.: 2681/2020-SŽ-CTD-DE ze dne: 06.04.2020

ČD - Telematika a.s. jako organizace udržující je na základě smluvního vztahu odpovědná za zajištění provozu, dohledu, servisu a údržby na zařízení telekomunikační infrastruktury Správy železnic, státní organizace ve správě Centra telematiky a diagnostiky (dále jen CTD).

Stavebník pracující v blízkosti kabelového vedení, nebo manipulující s kabelovým vedením ve správě CTD, je povinen učinit veškerá potřebná opatření tak, aby nedošlo k poškození nebo zhoršení kvality sítě elektronických komunikací a zařízení stavebními pracemi, zejména tím, že zajistí:

- aby projektová dokumentace byla zpracovaná dle platné legislativy. V polohopisných výkresech dokumentace je nutno uvádět železniční kilometry (jestliže se jedná o ochranné pásmo dráhy),
- aby činnosti na majetku ve správě CTD uvedené již ve stupni dokumentace pro územní řízení byly v souladu s technickými kvalitativními podmínkami staveb státních drah, (do projektové dokumentace pro územní řízení je nutno zakreslit síť elektronických komunikací ve správě CTD),
- pisemné vyrozumění organizaci udržující o zahájení prací, a to nejméně 15 dnů předem,
- aby před zahájením zemních prací bylo pracovníky ČD – Telematika a.s. (*kontakty naleznete na www.cdt.cz, sekce O nás – Informace pro stavebníky - Vytyčení trasy telekomunikačního vedení, kontrola na stavbě*) provedeno vytyčení polohy podzemní sítě elektronických komunikací a zařízení přímo ve staveništi (trase),
- prokazatelné seznámení pracovníků, kteří budou provádět práce, s polohou vedení (zařízení),
- opozornění organizace provádějící zemní práce na možnou odchylku uloženého vedení (zařízení) od polohy vyznačené ve výkresové dokumentaci,
- upozornění pracovníků, aby dbali při pracích v těchto místech největší opatrnosti a nepoužívali zde nevhodné nářadí, a také ve vzdálenosti nejméně 1,5m po každé straně vyznačené trasy vedení (zařízení) používali pouze ruční kopání,
- řádné zabezpečení odkryté podzemní sítě elektronických komunikací (zařízení) proti poškození, zcizení a řádné zajištění výkopů případně včetně osvětlení,
- odpovídající ochranu kabelů a ochranu kabelové trasy dle platných norem, pokud bude trasa kabelů pojižděna vozidly nebo stavební mechanizací,
- ochranu kabelů v místech, kde kabel vystupuje ze země (vstupy do budov, rozvaděčů, na sloupy, trasy kabelu na mostech a propustech, apod.) a také kabelových vedení a závěrů v objektech,
- odpovídající ochranu příslušenství kabelových tras (ochranné a označující prvky, tzn. žlaby, chráničky, HDPE trubky, kabelové označovníky, markery, ...),
- aby organizace provádějící zemní práce zhutnila zeminu pod kabelem před jeho zakrytím po vrstvách (záhozem) a vyzvala ČD - Telematiku a.s. (*kontakty naleznete na www.cdt.cz, sekce O nás – Informace pro stavebníky - Vytyčení trasy telekomunikačního vedení, kontrola na stavbě*) k provedení kontroly před zakrytím kabelu, zda není vedení (zařízení) viditelně poškozeno a zda byly dodrženy příslušné normy a stanovené podmínky,
- aby nad kabelovou trasou a v jejím ochranném pásmu byl dodržován zákaz skládek, deponií materiálu, vysazování trvalých porostů a budování zařízení, která by znemožnila přístup ke kabelům. Bez souhlasu správce nesnižovat, ani nezvyšovat vrstvu zeminy nad kabelovou trasou,
- aby při křížení, příp. souběžích podzemní sítě elektronických komunikací byla dodržena ČSN 73 6005 „Prostorové uspořádání sítí technického vybavení“,
- aby při provádění zemních prací byla dodržena ČSN 33 2160 „Předpisy pro ochranu sdělovacích vedení a zařízení před nebezpečnými vlivy trojfázových vedení VN,VVN a ZVV a ČSN 33 2000-5-54-ed.3 „Územnění a ochranné vodiče“,
- neprodlené ohlášení každého poškození podzemní sítě elektronických komunikací a zařízení organizaci ČD - Telematika a.s. (telefonicky HELP DESK: +420 972 110 000),
- ohlášení ukončení stavby organizaci udržující, včetně správce a jeho pozvání ke kolaudačnímu řízení,
- aby při provádění prací byly respektovány podmínky vyplývající ze zákona o elektronických komunikacích č.127/2005 Sb., zákona o drahách č.266/1994 Sb. a stavebního zákona č.183/2006 Sb., včetně platných prováděcích vyhlášek.,
- provedení prací (včetně projektování) na síti elektronických komunikací (zařízení) organizací, jejich pracovníci provádějící práce mají platné příslušné odborné oprávnění k práci na železničním telekomunikačním zařízení, dle zákona o drahách č.266/1994Sb., „Podmínky odborné způsobilosti“ výše uvedeného zákona a vyhl.č.101/1995 Sb., a příslušných výnosů Správy železnic, státní organizace (zejména Předpisem Zam 1). Toto (časově omezené) oprávnění lze získat složením příslušné odborné zkoušky u ředitelství Správy železnic, státní organizace,
- uzavření „Smlouvy o vynucené překládce podzemního komunikačního vedení“ se správcem kabelu (Správa železnic, státní organizace, Centrum telematiky a diagnostiky, Malletova 10/2363, 190 00 Praha 9 – Libeň) v případě, kdy je telekomunikační vedení (zařízení) položeno nebo jeho poloha změněna mimo pozemky Správy železnic, státní organizace,
- ověření výškového umístění vedení (zařízení) ručně kopanými sondami vzhledem k tomu, že správce neodpovídá za změny provedené bez jeho vědomí nad trasou vedení (zařízení).

Nedodržení těchto podmínek je hrubým porušením právní povinnosti podle zákona 127/2005 Sb., O elektronických komunikacích, zákona 266/1994 Sb., Zákon o drahách.

Případné rozpory nebo výjimky z jednotlivých ustanovení řeší správce, kterým je: Správa železnic, státní organizace, Centrum telematiky a diagnostiky se sídlem Praha 9 - Libeň, Malletova 10/2363.

**VYJÁDŘENÍ O EXISTENCI SÍTĚ ELEKTRONICKÝCH KOMUNIKACÍ
společnosti CETIN a.s.
(„Vyjádření“)**

**A VŠEOBECNÉ PODMÍNKY OCHRANY SÍTĚ ELEKTRONICKÝCH KOMUNIKACÍ
společnosti CETIN a.s.
(„Všeobecné podmínky ochrany SEK“)**

toto Vyjádření a Všeobecné podmínky ochrany SEK je vydané dle ustanovení § 101 zákona č. 127/2005 Sb., o elektronických komunikacích a o změně některých souvisejících zákonů, v účinném znění („**Zákon o elektronických komunikacích**“), a dle ustanovení § 161 zákona č. 183/2006 Sb., o územním plánování a stavebním řádu, v účinném znění („**Stavební zákon**“), a dle příslušných ustanovení zákona č. 89/2012 Sb., občanský zákoník, v účinném znění („**Občanský zákoník**“)

Číslo jednací: 733242/21

Číslo žádosti: 0121 206 991 („Žádost“)

Název akce („ Stavba “)	Sanace násypového zemního tělesa Březová nad Svitavou ? Svitavy 224,600 ? 225,000	
Důvod vydání Vyjádření („ Důvod vyjádření “)	Společné územní a stavební řízení	
Žadatel	SAGASTA s.r.o.	
Stavebník	Správa železnic, státní organizace, Dlážďená 1003/7, Praha, 11000	
Zájmové území	Okres	Svitavy
	Obec	Hradec nad Svitavou
	Kat. území / č. parcely	Hradec nad Svitavou
Platnost Vyjádření	23. 7. 2023 („Den konce platnosti Vyjádření“)	

Žadatel Žádostí určil a vyznačil Zájmové území, jakož i určil Důvod Vyjádření.

Na základě určení a vyznačení Zájmového území Žadatelem a na základě určení Důvodu Vyjádření vydává společnost CETIN a.s. následující Vyjádření:

Dojde ke střetu se sítí elektronických komunikací (dále jen „SEK“) společnosti CETIN a.s.

- (I) Na Žadatelem určeném a vyznačeném Zájmovém území se vyskytuje SEK společnosti CETIN a.s.;
- (II) Společnost CETIN a.s. **za podmínky splnění bodu (III)** tohoto Vyjádření **souhlasí**, aby Stavebník a/nebo Žadatel, je-li Stavebníkem v Zájmovém území vyznačeném v Žádosti, provedl Stavbu a/nebo činnosti povolené příslušným správním rozhodnutím vydaným dle Stavebního zákona;
- (III) Stavebník a/nebo Žadatel, je-li Stavebníkem, je povinen
 - (i) dodržet tyto níže uvedené podmínky, které byly stanovené POS, tak jak je tento označen ve Všeobecných podmínkách ochrany SEK
 - V místech úprav stávajících zpevněných ploch nebude zmenšena hloubka krytí SEK.; a
 - (ii) řídit se Všeobecnými podmínkami ochrany SEK, které jsou nedílnou součástí Vyjádření;
- (IV) Pro případ, že bude nezbytné přeložení SEK, zajistí vždy takové přeložení SEK její vlastník, společnost CETIN a.s. Stavebník, který vyvolal překládku SEK je dle ustanovení § 104 odst. 17 Zákona o elektronických komunikacích povinen uhradit společnosti CETIN a.s. veškeré náklady na nezbytné úpravy dotčeného úseku SEK, a to na úrovni stávajícího technického řešení;

Číslo jednací: 733242/21

Číslo žádosti: 0121 206 991

(V) Pro účely přeložení SEK dle bodu (IV) tohoto Vyjádření je Stavebník povinen uzavřít se společností CETIN a.s. Smlouvu o realizaci překládky SEK.

Vyjádření je platné pouze pro Zájmové území určené a vyznačené Žadatelem, jakož i pro Důvod Vyjádření stanovený a určený Žadatelem v Žádosti.

Vyjádření pozbývá platnosti i) v Den konce platnosti Vyjádření, ii) změnou rozsahu Zájmového území či změnou Důvodu Vyjádření uvedeného v Žádosti a/nebo iii) jakýmkoliv porušením kterékoliv povinnosti stanovené Všeobecnými podmínkami ochrany SEK, to vše v závislosti na tom, která ze skutečností rozhodná pro pozbytí platnosti Vyjádření nastane nejdříve.

Společnost CETIN a.s. vydáním tohoto Vyjádření poskytla Žadateli pro Žadatelem určené a vyznačené Zájmové území veškeré informace o SEK dostupné společnosti CETIN a.s. ke dni podání Žádosti.

Ze strany společnosti CETIN a.s. může v některých případech docházet ke zpracování Vašich osobních údajů. Ke zpracování Vašich osobních údajů dochází vždy v souladu s platnými právními předpisy. Konkrétní zásady a podmínky zpracování osobních údajů společností CETIN a.s. jsou dostupné na <https://www.cetin.cz/zasady-ochrany-osobnich-udaju>.

V případě dotazů k Vyjádření kontaktujte prosím asistenční linku 800 630 630.

Přílohami Vyjádření jsou:

- *Všeobecné podmínky ochrany SEK*
- *Informace k vytyčení SEK ve vlastnictví společnosti CETIN a.s.*
- *Situační výkres (obsahuje Zájmové území určené a vyznačené Žadatelem a výřezy účelové mapy SEK)*

Vyjádření vydala společnost **CETIN a.s.** dne: 23. 7. 2021.



CETIN a.s.
Českomoravská 2510/19, Libeň
190 00 Praha 9
DIČ: CZ04084063
102

VŠEOBECNÉ PODMÍNKY OCHRANY SÍTĚ ELEKTRONICKÝCH KOMUNIKACÍ společnosti CETIN a.s.**1. PLATNOST VŠEOBECNÝCH PODMÍNEK**

- i) Tyto Všeobecné podmínky ochrany sítě elektronických komunikací (dále jen „**VPOSEK**“) tvoří součást Vyjádření (jak je tento pojem definován níže v článku 2 VPOSEK).
- ii) V případě rozporu mezi Vyjádřením a těmito VPOSEK mají přednost ustanovení Vyjádření, pokud není těmito VPOSEK stanoveno jinak.

2. DEFINICE

Níže uvedené termíny, jsou-li použity v těchto VPOSEK a uvozeny velkým písmenem, mají následující význam, není-li těmito VPOSEK a/nebo Příslušnými požadavky stanoveno výslovně jinak:

„**CETIN**“ znamená CETIN a.s. se sídlem Českomoravská 2510/19, Libeň, 190 00 Praha 9, IČO: 04084063, zapsaná v obchodním rejstříku vedeném Městským soudem v Praze pod spz. B 20623;

„**Den**“ je kalendářní den;

„**Kabelovod**“ podzemní zařízení sestávající se z tělesa Kabelovodu a kabelových komor, sloužící k zatahování kabelů a ochranných trubek;

„**Občanský zákoník**“ znamená zákon č. 89/2012 Sb., občanský zákoník, v účinném znění;

„**POS**“ je zaměstnanec společnosti CETIN, pověřený ochranou sítě, Josef Poštulka, tel.: 602 413 279, e-mail: josef.postulka@cetin.cz;

„**Pracovní den**“ znamená Den, kromě soboty, neděle, a státních svátků a ostatních svátků ve smyslu zákona č. 245/2000 Sb., o státních svátcích, o významných dnech a o dnech pracovního klidu, v účinném znění;

„**Příslušné požadavky**“ znamená jakýkoli a každý příslušný právní předpis, vč. technických norem, nebo normativní právní akt veřejné správy či samosprávy, nebo jakékoli rozhodnutí, povolení, souhlas nebo licenci, včetně podmínek, které s ním souvisí;

„**Překládka**“ je stavba spočívající ve změně trasy vedení SEK ve vlastnictví CETIN nebo přemístění zařízení SEK ve vlastnictví CETIN; Stavebník, který Překládku vyvolal, je dle ustanovení § 104 odst. 17 Zákona o elektronických komunikacích povinen uhradit společnosti CETIN veškeré náklady na nezbytné úpravy dotčeného úseku SEK, a to na úrovni stávajícího technického řešení;

„**SEK**“ je síť elektronických komunikací ve vlastnictví CETIN;

„**Stavba**“ je stavba a/nebo činnost ve vztahu, k níž bylo vydáno Vyjádření, a je prováděna Stavebníkem a/nebo Žadatelem v souladu s Příslušnými požadavky, povolená příslušným správním rozhodnutím vydaným dle Stavebního zákona;

„**Stavebník**“ je osoba takto označená ve Vyjádření;

„**Stavební zákon**“ je zákon č. 183/2006 Sb., o územním plánování a stavebním řádu;

„**Vyjádření**“ je vyjádření o existenci sítě elektronických komunikací vydané společností CETIN dne 23. 7. 2021 pod č.j. 733242/21;

„**Zájmové území**“ je území označené Žadatelem a/nebo Stavebníkem v Žádosti;

„**Situační výkres**“ je výkres, který je přílohou Vyjádření a obsahuje Zájmové území určené a vyznačené Žadatelem v Žádosti a výřezy účelové mapy SEK;

„**Zákon o elektronických komunikacích**“ je zákon č. 127/2005 Sb., o elektronických komunikacích a o změně některých souvisejících zákonů, v účinném znění;

„**Žadatel**“ je osoba takto označená ve Vyjádření.

„**Žádost**“ je žádost, kterou Žadatel a/nebo Stavebník požádal CETIN o vydání Vyjádření.

3. PLATNOST A ÚČINNOST VPOSEK

Tyto VPOSEK jsou platné a účinné dnem odeslání Vyjádření na i) adresu elektronické pošty Stavebníka a/nebo Žadatele uvedenou v Žádosti nebo ii) adresu pro doručení prostřednictvím poštovní přepravy uvedenou Stavebníkem a/nebo Žadatelem v Žádosti.

4. OBECNÁ PRÁVA A POVINNOSTI STAVEBNÍKA A/NEBO ŽADATELE

- (i) Stavebník, Žadatel je výslovně srozuměn s tím, že SEK je veřejně prospěšným zařízením, byla zřízena ve veřejném zájmu a je chráněna Příslušnými požadavky.
- (ii) SEK je chráněna ochranným pásmem, jehož rozsah je stanoven (a) ustanovením § 102 Zákona o elektronických komunikacích a/nebo (b) právními předpisy účinnými před Zákonem o elektronických komunikacích, není-li Příslušnými požadavky stanoveno jinak.
- (iii) Stavebník, Žadatel nebo jím pověřená třetí osoba, je povinen při provádění Stavby nebo jiných prací, při odstraňování havárií a projektování staveb, řídit se Příslušnými požadavky, správnou praxí v oboru stavebnictví a technologickými postupy a je povinen učinit veškerá nezbytná opatření vyžadovaná Příslušnými požadavky k ochraně SEK před poškozením. Povinnosti dle tohoto odstavce má Stavebník rovněž ve vztahu k SEK, které se nachází mimo Zájmové území.
- (iv) Při zjištění jakéhokoli rozporu mezi údaji v Situačním výkresu, který je přílohou Vyjádření a skutečným stavem, je Stavebník a/nebo Žadatel povinen bez zbytečného odkladu, nejpozději Den následující po zjištění takové skutečnosti, zjištěný rozpor oznámit POS.
- (v) Stavebník, Žadatel nebo jím pověřená třetí osoba, je povinen každé poškození či krádež SEK bezodkladně, nejpozději Den následující po zjištění takové skutečnosti, oznámit takovou skutečnost dohledovému centru společnosti CETIN na telefonní číslo +420 238 464 190.
- (vi) Bude-li Stavebník, Žadatel nebo jím pověřená třetí osoba na společnosti CETIN požadovat, aby se jako účastník správního řízení, pro jehož účely bylo toto Vyjádření vydáno, vzdala práva na odvolání proti rozhodnutí vydanému ve správním řízení, je oprávněn kontaktovat POS.

5. POVINNOSTI STAVEBNÍKA PŘI PŘÍPRAVĚ STAVBY

- (i) Při projektování Stavby je Stavebník povinen zajistit, aby projektová dokumentace Stavby (i) zohledňovala veškeré požadavky na ochranu SEK vyplývající z Příslušných požadavků, zejména ze Zákona o elektronických komunikacích a Stavebního zákona, (ii) respektovala správnou praxi v oboru stavebnictví a technologické postupy a (iii) umožňovala, aby i po provedení a umístění Stavby dle takové projektové dokumentace byla společnost CETIN, jako vlastník SEK schopna bez jakýchkoli omezení a překážek provozovat SEK, provádět údržbu a opravy SEK.
- (ii) Nebude-li možné projektovou dokumentaci zajistit některý, byť i jeden z požadavků dle předchozího odstavce (i) a/nebo umístění Stavby by mohlo způsobit, že nebude naplněn některý, byť i jeden z požadavků dle předchozího odstavce (i), vyvolá Stavebník Překládku.
- (iii) Při projektování Stavby, která se nachází nebo je u ní zamýšleno, že se bude nacházet v ochranném pásmu radiových tras společnosti CETIN a překračuje výšku 15 m nad zemským povrchem, a to včetně dočasných objektů zařízení staveníště (jeřáby, konstrukce, atd.) je Stavebník povinen písemně kontaktovat POS za účelem získání konkrétního stanoviska a podmínek k ochraně radiových tras společnosti CETIN a pro určení, zda Stavba vyvolá Překládku. Ochranné pásmo radiových tras v šíři 50m je zakresleno do situačního výkresu, který je součástí tohoto Vyjádření.

VŠEOBECNÉ PODMÍNKY OCHRANY SÍTĚ ELEKTRONICKÝCH KOMUNIKACÍ společnosti CETIN a.s.

Číslo jednací: 733242/21

Číslo žádosti: 0121 206 991

- (iv) Pokud se v Zájmovém území nachází podzemní silové vedení (NN) ve vlastnictví společnosti CETIN, je Stavebník povinen ve vztahu k projektové dokumentaci zajistit totéž, co je uvedeno pod písm (i) tohoto článku 5, přičemž platí, že Stavebník vyvolá Překládku v případech uvedených pod písm (ii) tohoto článku 5.
- (v) Stavebník je povinen při projektování Stavby, která je stavbou (a) zařízení silových elektrických sítí (VN, VVN a ZVVN) a/nebo (b) trakčních vedení, provést výpočet či posouzení rušivých vlivů na SEK, zpracovat ochranná opatření, to vše dle a v souladu s Příslušnými požadavky. Stavebník je povinen nejpozději třicet (30) Dnů před podáním žádosti o vydání příslušného správního rozhodnutí k umístění Stavby dle Stavebního zákona předat POS výpočet či posouzení rušivých vlivů na SEK a zpracovaná ochranná opatření.
- (vi) Je-li Stavba v souběhu s Kabelovodem, nebo Kabelovod kříží, je Stavebník povinen nejpozději ke Dni, ke kterému započne se zpracováním projektové dokumentace ke Stavbě, oznámit POS a zpracovat POS (a) veškeré případy, kdy trajektorie podvrtní a protlaků budou vedeny ve vzdálenosti menší, než je 1,5 m od Kabelovodu a (b) jakékoliv výkopové práce, které budou nebo by mohly být vedeny v úrovni či pod úrovní Kabelovodu nebo kabelové komory.
- (vii) Je-li Stavba umístěna nebo má být umístěna v blízkosti Kabelovodu, ve vzdálenosti menší, než jsou 2 m nebo kříží-li Stavba Kabelovod ve vzdálenosti menší, než je 0,5 m nad nebo kdekoliv pod Kabelovodem, je Stavebník povinen předložit POS k posouzení zakreslení Stavby v příčných řezech, přičemž do příčného řezu je Stavebník rovněž povinen zakreslit profil kabelové komory.

6. POVINNOSTI STAVEBNÍKA PŘI PROVÁDĚNÍ STAVBY

- (i) Stavebník je před započítím jakýchkoliv zemních prací ve vztahu ke Stavbě povinen vytýčit trasu SEK na terénu dle Příslušných požadavků a dle Stavebního zákona. S vytýčenou trasou SEK je Stavebník povinen seznámit všechny osoby, které budou anebo by mohly zemní práce ve vztahu ke Stavbě provádět. V případě porušení této povinnosti bude Stavebník odpovědný společnosti CETIN za náklady a škody, které porušením této povinnosti společnosti CETIN vzniknou a je povinen je společnosti CETIN uhradit.
- (ii) Pět (5) Pracovních dní před započítím jakýchkoliv prací ve vztahu ke Stavbě je Stavebník povinen oznámit společnosti CETIN, že zahájí práce či činnosti ve vztahu ke Stavbě. Písemné oznámení dle předchozí věty zašle Stavebník na adresu elektronické pošty POS a bude obsahovat minimálně číslo jednací Vyjádření a kontaktní údaje Stavebníka.
- (iii) Stavebník je povinen zabezpečit a zajistit SEK proti mechanickému poškození, a to zpravidla dočasným umístěním silničních betonových panelů nad kabelovou trasou SEK. Do doby, než je zajištěna a zabezpečena ochrana SEK proti mechanickému poškození, není Stavebník oprávněn přejíždět vozidly nebo stavební mechanizací kabelovou trasu SEK. Při přepravě vysokých nákladů nebo při projíždění stroji, vozidly či mechanizací pod nadzemním vedením SEK je Stavebník povinen prověřit, zda výška nadzemního vedení SEK je dostatečná a umožňuje spolehlivý a bezpečný způsob přepravy nákladu či průjezdu strojů, vozidel či mechanizace.
- (iv) Při provádění zemních prací v blízkosti SEK je Stavebník povinen postupovat tak, aby nedošlo ke změně hloubky uložení nebo prostorového uspořádání SEK. V místech, kde SEK vystupuje ze země do budovy, rozváděče, na sloup apod. je Stavebník povinen vykonávat zemní práce se zvýšenou mírou opatrnosti, výkopové práce v blízkosti sloupů nadzemního vedení SEK je Stavebník povinen provádět v takové vzdálenosti od sloupu nadzemního vedení SEK,

kteřá je dostatečná k tomu, aby nedošlo nebo nemohlo dojít k narušení stability sloupu nadzemního vedení SEK. Stavebník je povinen zajistit, aby jakoukoliv jeho činností nedošlo bez souhlasu a vědomí společnosti CETIN (a) ke změně nivelety terénu, a/nebo (b) k výsadbě trvalých porostů, a/nebo (c) ke změně rozsahu a změně konstrukce zpevněných ploch. Pokud došlo k odkrytí SEK, je Stavebník povinen SEK po celou dobu odkrytí náležitě zabezpečit proti prověšení, poškození a odcizení.

- (v) Zjistí-li Stavebník kdykoliv během provádění prací ve vztahu ke Stavbě jakýkoliv rozpor mezi údaji v projektové dokumentaci a skutečností, je povinen bezodkladně přerušit práce a oznámit zjištěný rozpor na adresu elektronické pošty POS. Stavebník není oprávněn pokračovat v pracích ve vztahu ke Stavbě do doby, než získá písemný souhlas POS s pokračováním prací.
- (vi) Stavebník není bez předchozího písemného souhlasu společnosti CETIN oprávněn manipulovat s kryty kabelových komor, jakkoliv zakrývat vstupy do kabelových komor, a to ani dočasně, vstupovat do kabelových komor, jakkoliv manipulovat s případně odkrytými prvky SEK či s jakýmkoliv jiným zařízením se SEK souvisejícím. Rovněž bez předchozího písemného souhlasu společnosti CETIN není Stavebník oprávněn umístit nad trasou Kabelovodu jakoukoliv jinou síť technické infrastruktury v podélném směru.
- (vii) Byla-li v souladu s Vyjádřením a těmito VPOSEK odkryta SEK je Stavebník povinen tři (3) Pracovní dny před zakrytím SEK písemně oznámit POS zakrytí SEK a vyzvat ho ke kontrole před zakrytím. Oznámení Stavebníka dle předchozí věty musí obsahovat minimálně předpokládaný Den zakrytí, číslo jednací Vyjádření a kontaktní údaje Stavebníka. Stavebník není oprávněn provést zakrytí do doby, než získá písemný souhlas POS se zakrytím.

7. ROZHODNÉ PRÁVO

Vyjádření a VPOSEK se řídí českým právem, zejména Občanským zákoníkem, Zákonem o elektronických komunikacích a Stavebním zákonem. Veškeré spory z Vyjádření či VPOSEK vyplývající budou s konečnou platností řešeny u příslušného soudu České republiky.

8. PÍSEMNÝ STYK

Písemným stykem či pojmem „písemně“ se pro účely Vyjádření a VPOSEK rozumí předání zpráv jedním z těchto způsobů:

- v listinné podobě;
- e-mailovou zprávou s uznávaným elektronickým podpisem dle zák. č. 297/2016 Sb., o službách vytvářejících důvěru pro elektronické transakce, v účinném znění; a/nebo e-mailovou zprávou zaslou na adresu POS;

9. ZÁVĚREČNÁ USTANOVENÍ

- (i) Stavebník, Žadatel nebo jím pověřená třetí osoba je počínaje Dnem převzetí Vyjádření povinen užít informace a data uvedená ve Vyjádření pouze a výhradně k účelu, pro který mu byla tato poskytnuta. Stavebník, Žadatel nebo jím pověřená třetí osoba není oprávněn informace a data rozmnožovat, rozšiřovat, pronajímat, půjčovat či jinak umožnit jejich užívání třetí osobou bez předchozího písemného souhlasu společnosti CETIN.
- (ii) Pro případ porušení kterékoliv z povinností Stavebníka, Žadatele nebo jím pověřené třetí osoby, založené Vyjádřením /nebo těmito VPOSEK je Stavebník, Žadatel či jím pověřená třetí osoba odpovědný za veškeré náklady a škody, které společnosti CETIN vzniknou porušením povinností Stavebníka, Žadatele nebo jím pověřené třetí osoby.

Číslo jednací: 733242/21

Číslo žádosti: 0121 206 991

Informace k vytyčení *SEK*

V případě požadavku na vytyčení *SEK* společnosti *CETIN* se, prosím, obraťte na společnosti uvedené níže:

CETIN a.s. - středisko Čechy východ

se sídlem: Českomoravská 2510/19, Libeň, 190 00 Praha 9
IČ: 04084063 DIČ: CZ04084063
kontakt: tel: 238464246 obslužná doba po-pa 7 - 15 hod

AZ GEONET - Pavel Kazda

se sídlem: Sedláčkova 1436/14, 500 02 Hradec Králové
IČ: 72885777 DIČ: CZ7308093045
kontakt: Pavel Kazda, mobil: 776020134, e-mail: azgeonet@seznam.cz

COM PLUS CZ, a.s.

se sídlem: Akademia Bedrny 365, 500 03 Hradec Králové
IČ: 25772104 DIČ: CZ25772104
kontakt: Help Desk: tel.: 472702123, mobil: 724150190, e-mail: helpdesk@complus.cz
technik: Cyril Belej tel.: 724 483 810, e-mail: cyril.belej@complus.cz

CONTENT, s.r.o.

se sídlem: Karlov 1246, 594 01 Velké Meziříčí, pobočka: Okružní 28/18, 591 01 Žďár nad Sázavou
IČ: 63492164 DIČ: CZ63492164
kontakt: Martin Kalina, tel/fax: 566521721, mobil: 777702117, e-mail: kalina@content-vm.cz,
vytycenisiti@seznam.cz

ELTER, s.r.o.

se sídlem: Straněnská 1149, 539 01 Hlinsko
IČ: 49814419 DIČ: CZ49814419
kontakt: tel.: 469312100, mobil: 731115925, e-mail: elter.hlinsko@xaz.cz
Havel Stanislav, mobil: 736778264, Chadima Zdeněk, mobil: 731115933

EMP Pardubice s.r.o.

se sídlem: Erno Košťála 957, 530 12 Pardubice
IČ: 64793150 DIČ: CZ 64793150
kontakt: Bohumil Hubálek, mobil: 602492449, e-mail: emp.pce@seznam.cz

EMIPO-energmontáže s.r.o

se sídlem: U Větrolamu 5 568 02 Svitavy
IČ: 620 65 530 DIČ: CZ 620 65 530
kontakt: Ing. Dvořák Jaroslav, mobil: 724785113, e-mail: dvorakemipo@seznam.cz
Abraham Josef, mobil: 602173802, e-mail: dvorakemipo@seznam.cz

EUROSPOJ, v.o.s.

se sídlem: Průmyslová 387, 530 03 Pardubice
IČ: 47473991 DIČ: CZ 47473991
kontakt: Jan Matějka, tel.: 466616101, mobil: 608111234, e-mail: eurospoj@eurospoj.cz,
Petr Borovec, tel.: 466616101, mobil: 603150066, e-mail: eurospoj@eurospoj.cz

Číslo jednací: 733242/21

Číslo žádosti: 0121 206 991

Chadima Zdeněk

se sídlem: Máchova 257, 539 73 Skuteč
IČ: 01222163 DIČ:
kontakt: Zdeněk Chadima, tel: 731115933, e-mail: z.chadima@tiscali.cz

Karel Horský

se sídlem: Poličská 877/36, 568 02 Svitavy - Předměstí
IČ: 01377841 DIČ:
kontakt: Karel Horský, mobil: 602 483 023, e-mail: k.horsky.sy@gmail.com

K+K ELTEC, s.r.o.

se sídlem: Smetanova 997, 517 41 Kostelec nad Orlicí
IČ: 25277308 DIČ: CZ25277308
kontakt: Radovan Krsek, mobil: 603486395, e-mail: krsek@eltec.cz

Libor Kos

se sídlem: Horní Čermná 5, 561 56 Horní Čermná
IČ: 40156770 DIČ:
kontakt: Libor Kos, mobil: 737906322, e-mail: libor.kos@email.cz

Michlovský stavební s.r.o.

se sídlem: Salaš 99, 76351 Zlín
IČ: 27714080 DIČ: CZ 27714080
kontakt: STŘEDSKO HRADEC KRÁLOVÉ:
Aleš Klimt, mobil: 602482988, e-mail: klimt@michlovsky.cz
Jiří Kladio, mobil: 602 483 021, e-mail: kladio@michlovsky.cz
Vítězslav Škrabal, mobil: 725 277 773, e-mail: skrabal@michlovsky.cz

Milan Šulc

se sídlem: Jamné nad Orlicí 190, PSČ: 561 65
IČ: 73655678 DIČ:
kontakt: Ing. Milan Šulc, mobil: 602482975, e-mail: sulcmilan@seznam.cz

SECURITY PARTNER, s.r.o.

se sídlem: Na Plácku 1330, Kostelec nad Orlicí
IČ: 48152871 DIČ: CZ48152871
kontakt: Ing. Roland Ságner, mobil: 777778256, e-mail: sagner@xkomfort.cz

STARMON s.r.o.

se sídlem: Průmyslová 1880, 565 01 Choceň
IČ: 49285751 DIČ: CZ49285751
kontakt: Marek Bedrníček, mobil: 605003042, e-mail: bedrnicek@starmon.cz

SUPTel a.s.

se sídlem: Hřbitovní 1322/15, 312 16 Plzeň
IČ: 25229397 DIČ: CZ25229397
kontakt: Vlastimil Koudelka, mobil: 725277777, e-mail: koudelka@suptel.cz

Číslo jednací: 733242/21

Číslo žádosti: 0121 206 991

Telsit s.r.o.

se sídlem: K Dolíkám 125, 503 11 Hradec Králové 15

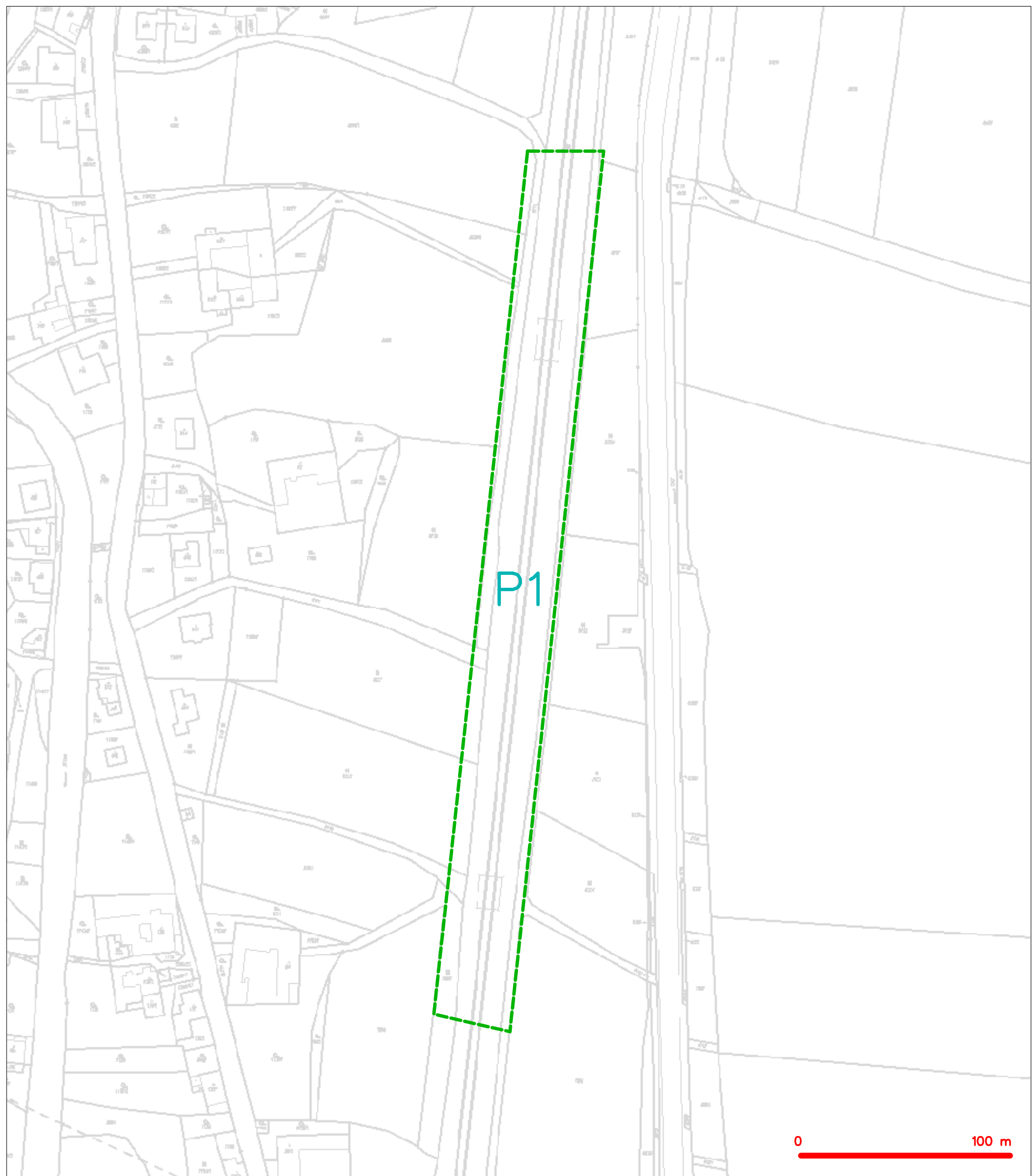
IČ: 62025384

DIČ: CZ62025384

kontakt: Petr Novák, mobil: 603592292, e-mail: novak@telsit.cz

Miroslav Kodrle, mobil: 603593934, e-mail: kodrle@telsit.cz

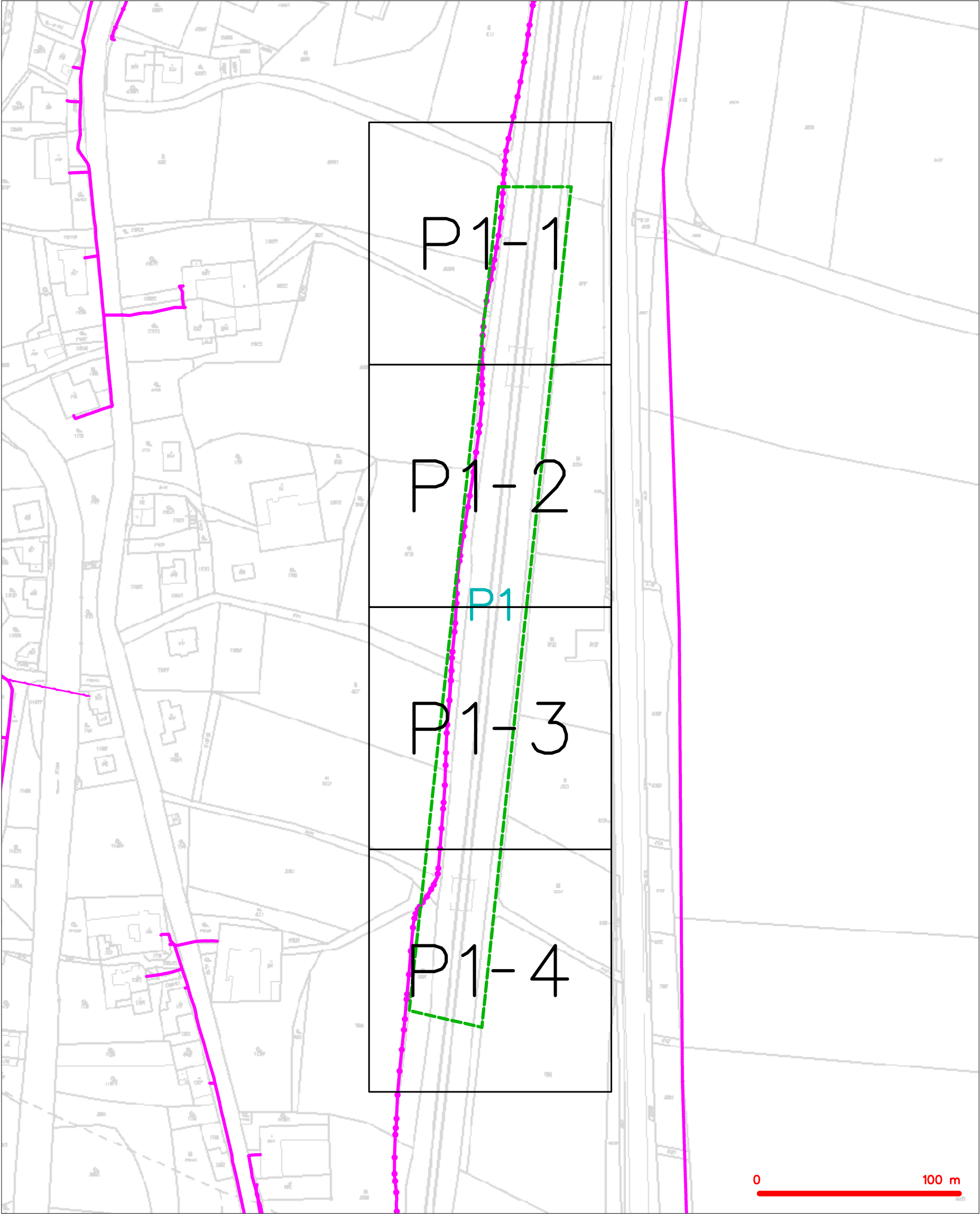
SITUAČNÍ VÝKRES - ZÁJMOVÉ ÚZEMÍ



LEGENDA
----- hranice zájmového území k vyjádření


CETIN a.s.
Českomoravská 2510/19, Libeň
190 00 Praha 9
DIČ: CZ04084063
102

SITUAČNÍ VÝKRES - POLYGON 1



LEGENDA	
	hranice zájmového území k vyjádření
	NV přípojka, území s NV přípojkou CETIN
	zaměřený průběh metalického kabelu
	zaměřený průběh optického kabelu, HDPE trubky nebo souběh optického a metalického kabelu
	nezaměřený průběh metalického kabelu
	nadzemní síť cizí
	nezaměřený průběh optického kabelu, HDPE trubky nebo souběh optického a metalického kabelu
	radiové síť, ochranné pásmo radiové sítě
	nadzemní síť
	neprovazované síť
	podzemní síť cizí
	síť s NV
	kojektor, kabelovod

SITUAČNÍ VÝKRES - POLYGON 1, list kladu P1-1



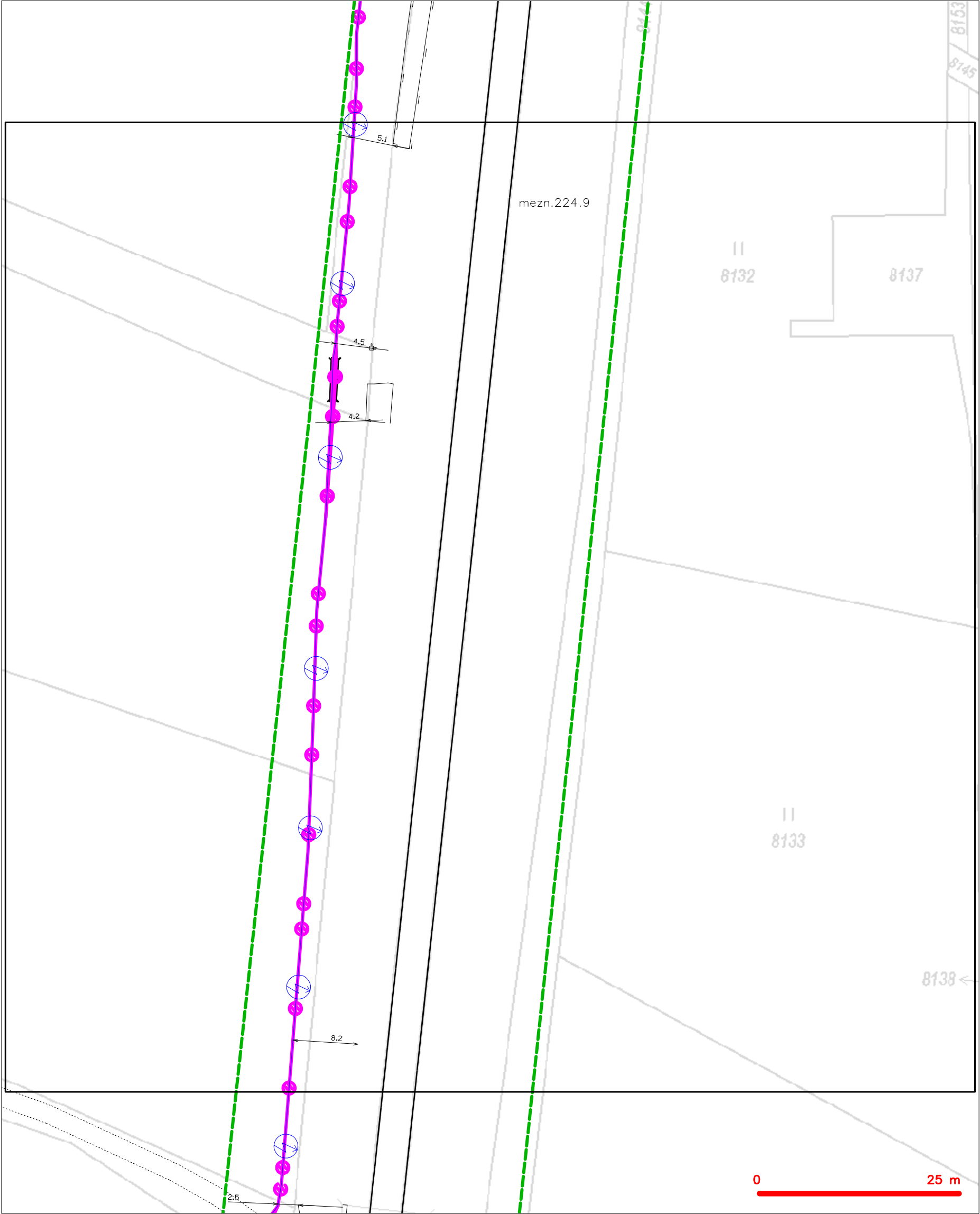
— — — — —	hranice zájmového území k vyjádření	— — — — —	nezaměřený průběh optického kabelu, HDPE trubky
— — — — —	NV přípojka, území s NV přípojkou CETIN	— — — — —	nebo souběh optického a metalického kabelu
— — — — —	zaměřený průběh metalického kabelu	— — — — —	radiové sítě, ochranné pásmo radiové sítě
— — — — —	zaměřený průběh optického kabelu, HDPE trubky	— — — — —	nadzemní sítě
— — — — —	nebo souběh optického a metalického kabelu	— — — — —	neprovazované sítě
— — — — —	nezaměřený průběh metalického kabelu	— — — — —	podzemní sítě cizí
— — — — —	nadzemní sítě cizí	— — — — —	sítě s NV

SITUAČNÍ VÝKRES - POLYGON 1, list kladu P1-2



LEGENDA	
	hranice zájmového území k vyjádření
	NV přípojka, území s NV přípojkou CETIN
	zaměřený průběh metalického kabelu
	zaměřený průběh optického kabelu, HDPE trubky nebo souběh optického a metalického kabelu
	nezaměřený průběh metalického kabelu
	nadzemní síť cizí
	nezaměřený průběh optického kabelu, HDPE trubky nebo souběh optického a metalického kabelu
	radiové síť, ochranné pásmo radiové sítě
	nadzemní síť
	neprovazované síť
	podzemní síť cizí
	síť s NV
	koléktor, kabelovod

SITUAČNÍ VÝKRES - POLYGON 1, list kladu P1-3



LEGENDA	
	hranice zájmového území k vyjádření
	NV přípojka, území s NV přípojkou CETIN
	zaměřený průběh metalického kabelu
	zaměřený průběh optického kabelu, HDPE trubky nebo souběh optického a metalického kabelu
	nezaměřený průběh metalického kabelu
	nadzemní síť cizí
	nezaměřený průběh optického kabelu, HDPE trubky nebo souběh optického a metalického kabelu
	radiové síť, ochranné pásmo radiové sítě
	nadzemní síť
	neprovazované síť
	podzemní síť cizí
	síť s NV
	kojektor, kabelovod

SITUAČNÍ VÝKRES - POLYGON 1, list kladu P1-4



LEGENDA	
	hranice zájmového území k vyjádření
	NV přípojka, území s NV přípojkou CETIN
	zaměřený průběh metalického kabelu
	zaměřený průběh optického kabelu, HDPE trubky nebo souběh optického a metalického kabelu
	nezaměřený průběh metalického kabelu
	nadzemní síť cizí
	nezaměřený průběh optického kabelu, HDPE trubky nebo souběh optického a metalického kabelu
	radiové síť, ochranné pásmo radiové sítě
	nadzemní síť
	neprovozované síť
	podzemní síť cizí
	síť s NV
	kojektor, kabelovod